



# REPUBLIQUE ET CANTON DE GENEVE

Département des Infrastructures  
Office Cantonal des Transports - Direction des Transports Collectifs

## BHNS Genève - Vernier - Zimeysaver (BHNS-GVZ)

### Fiche d'emprise n° 139

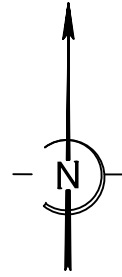
Commune : Vernier  
Propriétaire : COMMUNE DE VERNIER  
Parcelle : 4235  
Plan cadastral : 52  
Echelle 1:500

N° secteur : 1

Bon pour accord pour l'emprise

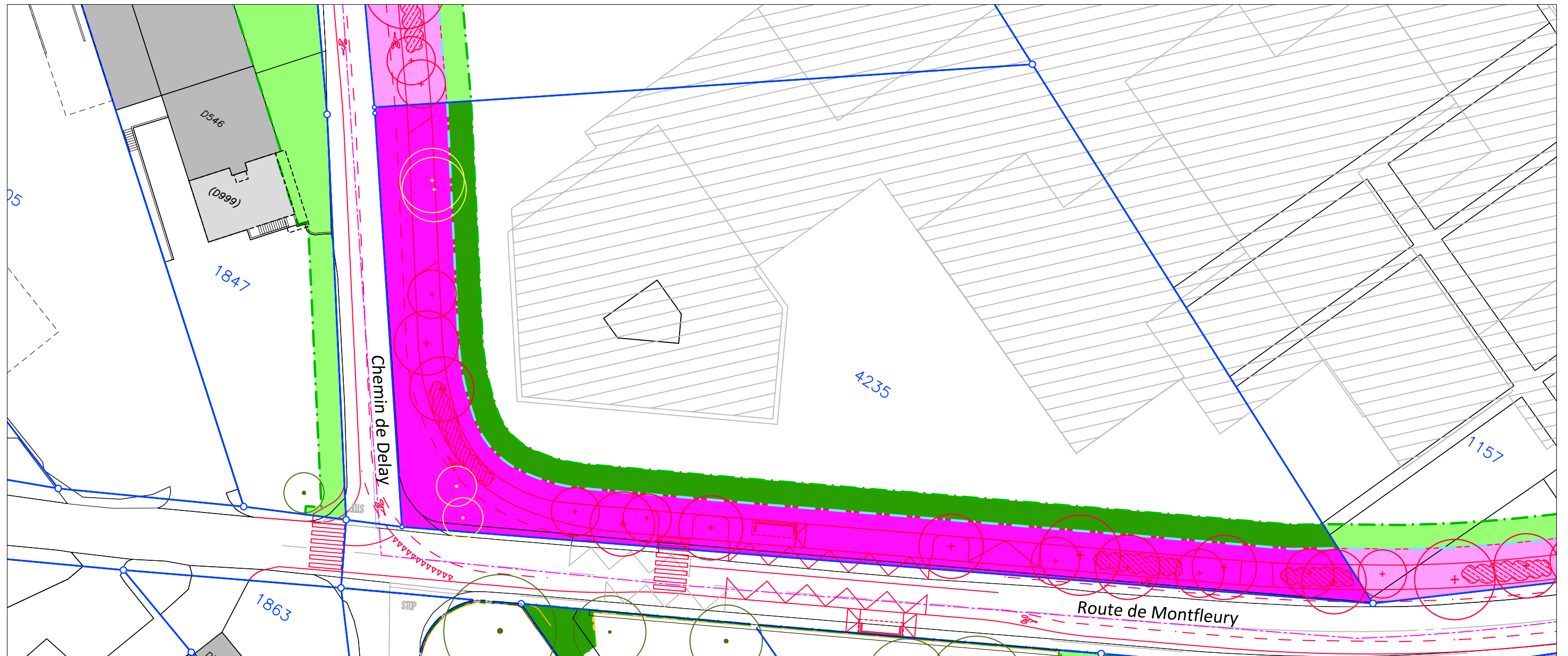
Date :

Nom + Signature :



#### Surface des emprises

| Parcelle | Surface parcelle     | Emprise définitive        | Emprise provisoire      | Emprise provisoire installation chantier |
|----------|----------------------|---------------------------|-------------------------|--|
| 4235     | 5'999 m <sup>2</sup> | env. 1'194 m <sup>2</sup> | env. 443 m <sup>2</sup> | -  |



#### Justification de l'emprise :

L'emprise définitive est nécessaire à la réalisation du projet du BHNS-GVZ et des aménagements du chemin de DELAY et de la route de Montfleury.  
15 arbres et des haies vives seront plantés et 4 arbres seront supprimés.  
L'emprise provisoire est nécessaire pour effectuer les travaux. Elle sera remise en état et restituée à la fin des travaux.

- Arbre supprimé
- Arbre projeté
- Arbre existant
- Haies vives projetées
- Bâtiment projeté

| Indice | Date / Auteur    |
|--------|------------------|
| A      | 10.05.2021 / POR |
| B      | 21.07.2021 / POR |
| C      | 03.12.2021 / POR |
| D      | -                |
| E      | -                |
| F      | -                |
| G      | -                |



# REPUBLIQUE ET CANTON DE GENEVE

Département des Infrastructures  
Office Cantonal des Transports - Direction des Transports Collectifs

## BHNS Genève - Vernier - Zimeysaver (BHNS-GVZ)

### Fiche d'emprise n° 140

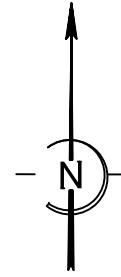
Commune : Vernier  
Propriétaire : COMMUNE DE VERNIER  
Parcelle : 4236  
Plan cadastral : 52  
Echelle 1:500

N° secteur : 1

Bon pour accord pour l'emprise

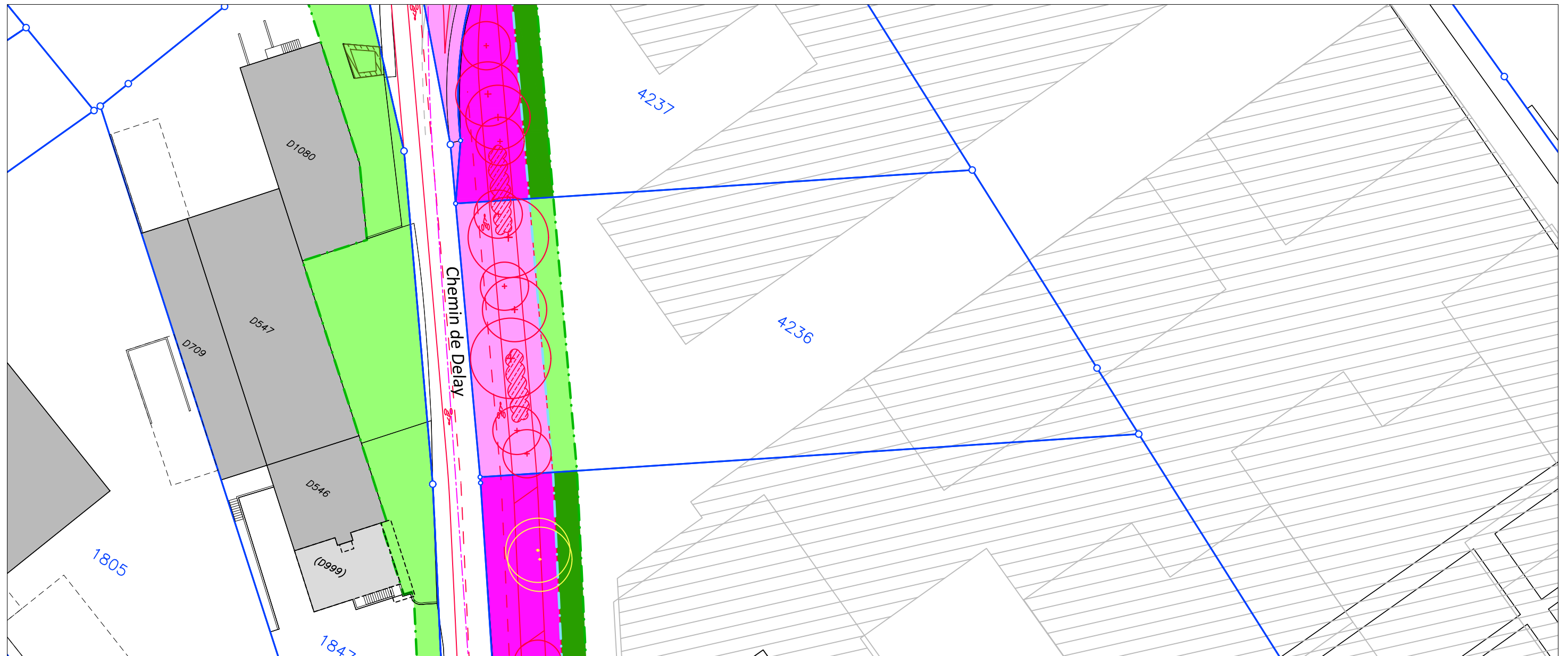
Date :

Nom + Signature :



#### Surface des emprises

| Parcelle | Surface parcelle     | Emprise définitive      | Emprise provisoire      | Emprise provisoire installation chantier |
|----------|----------------------|-------------------------|-------------------------|--|
| 4236     | 2'500 m <sup>2</sup> | env. 311 m <sup>2</sup> | env. 102 m <sup>2</sup> | -  |



#### Justification de l'emprise :

L'emprise définitive est nécessaire à la réalisation du projet du BHNS-GVZ et des aménagements du chemin de Dealy.

7 arbres et des haies vives seront plantés.

L'emprise provisoire est nécessaire pour effectuer les travaux. Elle sera remise en état et restituée à la fin des travaux.

- Arbre projeté
- Haies vives supprimées
- Haies vives projetées
- Bâtiment projeté

| Indice | Date / Auteur    |
|--------|------------------|
| A      | 21.07.2021 / POR |
| B      | 03.12.2021 / POR |
| C      | -                |
| D      | -                |
| E      | -                |
| F      | -                |
| G      | -                |



# REPUBLIQUE ET CANTON DE GENEVE

Département des Infrastructures  
Office Cantonal des Transports - Direction des Transports Collectifs

## BHNS Genève - Vernier - Zimeysaver (BHNS-GVZ)

### Fiche d'emprise n° 141

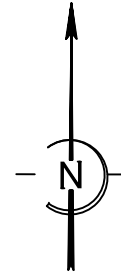
Commune : Vernier  
Propriétaire : COMMUNE DE VERNIER  
Parcelle : 4237  
Plan cadastral : 52  
Echelle 1:500

N° secteur : 1

Bon pour accord pour l'emprise

Date :

Nom + Signature :



#### Surface des emprises

| Parcelle | Surface parcelle     | Emprise définitive      | Emprise provisoire      | Emprise provisoire installation chantier |
|----------|----------------------|-------------------------|-------------------------|--|
| 4237     | 2'337 m <sup>2</sup> | env. 260 m <sup>2</sup> | env. 200 m <sup>2</sup> | -  |



#### Justification de l'emprise :

L'emprise définitive est nécessaire à la réalisation du projet du BHNS-GVZ et des aménagements du chemin de Delay.

3 arbres et des haies vives seront plantés.

L'emprise provisoire est nécessaire pour effectuer les travaux. Elle sera remise en état et restituée à la fin des travaux.

- Arbre projeté
- Arbre existant
- Haies vives projetées
- Bâtiment projeté

| Indice | Date / Auteur    |
|--------|------------------|
| A      | 21.07.2021 / POR |
| B      | 03.12.2021 / POR |
| C      | -                |
| D      | -                |
| E      | -                |
| F      | -                |
| G      | -                |



# REPUBLIQUE ET CANTON DE GENEVE

Département des Infrastructures  
Office Cantonal des Transports - Direction des Transports Collectifs

## BHNS Genève - Vernier - Zimeysaver (BHNS-GVZ)

### Fiche d'emprise n° 145

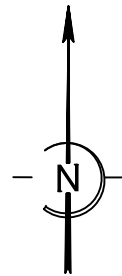
Commune : Vernier  
Propriétaire : COMMUNE DE VERNIER  
Parcelle : 1157  
Plan cadastral : 52  
Echelle 1:500

N° secteur : 1

Bon pour accord pour l'emprise

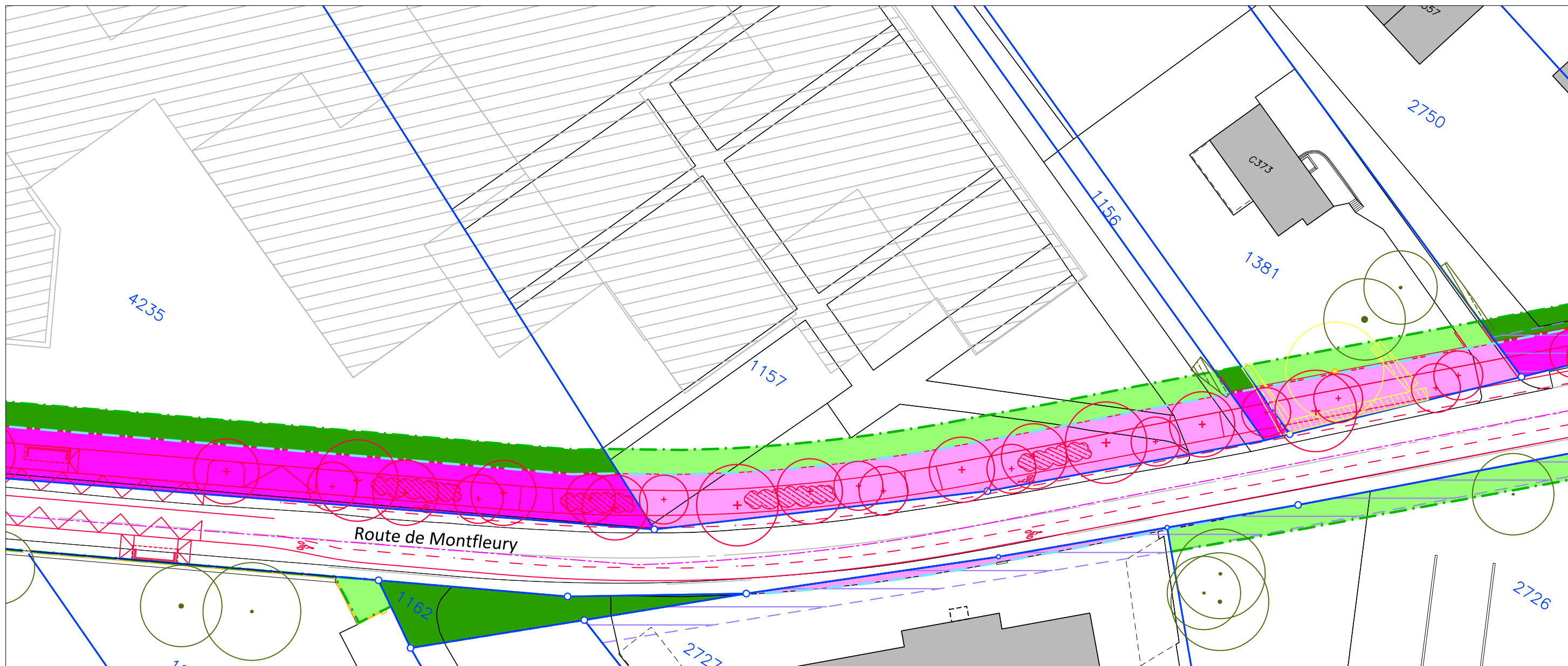
Date :

Nom + Signature :



#### Surface des emprises

| Parcelle | Surface parcelle      | Emprise définitive      | Emprise provisoire      | Emprise provisoire installation chantier |
|----------|-----------------------|-------------------------|-------------------------|--|
| 1157     | 12'809 m <sup>2</sup> | env. 457 m <sup>2</sup> | env. 228 m <sup>2</sup> | -  |



#### Justification de l'emprise :

L'emprise définitive est nécessaire à la réalisation du projet du BHNS-GVZ et des aménagements de la route de Montfleury.

11 arbres et des haies vives seront plantés.

L'emprise provisoire est nécessaire pour effectuer les travaux. Elle sera remise en état et restituée à la fin des travaux.

- Arbre supprimé
- Arbre projeté
- Arbre existant
- Haies vives supprimées
- Haies vives projetées

Bâtiment projeté

Etabli par :  
Visa : JH



Données cadastrales du 02.12.2021

| Indice | Date / Auteur    |
|--------|------------------|
| A      | 21.07.2021 / POR |
| B      | 03.12.2021 / POR |
| C      | -                |
| D      | -                |
| E      | -                |
| F      | -                |
| G      | -                |



# REPUBLIQUE ET CANTON DE GENEVE

Département des Infrastructures  
Office Cantonal des Transports - Direction des Transports Collectifs

## BHNS Genève - Vernier - Zimeysaver (BHNS-GVZ)

### Fiche d'emprise n° 146

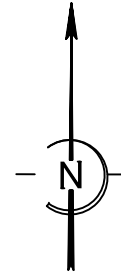
Commune : Vernier  
Propriétaire : COMMUNE DE VERNIER  
Parcelle : 1156  
Plan cadastral : 52  
Echelle 1:500

N° secteur : 1

Bon pour accord pour l'emprise

Date :

Nom + Signature :



#### Surface des emprises

| Parcelle | Surface parcelle     | Emprise définitive     | Emprise provisoire     | Emprise provisoire installation chantier |
|----------|----------------------|------------------------|------------------------|--|
| 1156     | 3'530 m <sup>2</sup> | env. 21 m <sup>2</sup> | env. 10 m <sup>2</sup> | -  |



#### Justification de l'emprise :

L'emprise définitive est nécessaire à la réalisation du projet du BHNS-GVZ et des aménagements de la route de Montfleury.

1 arbre sera planté et une partie de haies vives sera supprimée.

L'emprise provisoire est nécessaire pour effectuer les travaux. Elle sera remise en état et restituée à la fin des travaux.

- Arbre supprimé
- Arbre projeté
- Arbre existant
- Haies vives supprimées
- Haies vives projetées
- Bâtiment projeté

Etabli par :  
Visa : JH



Données cadastrales du 02.12.2021

| Indice | Date / Auteur    |
|--------|------------------|
| A      | 03.12.2021 / POR |
| B      | -                |
| C      | -                |
| D      | -                |
| E      | -                |
| F      | -                |
| G      | -                |



# REPUBLIQUE ET CANTON DE GENEVE

Département des Infrastructures  
Office Cantonal des Transports - Direction des Transports Collectifs

## BHNS Genève - Vernier - Zimeysaver (BHNS-GVZ)

### Fiche d'emprise n° 147

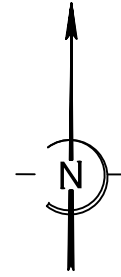
Commune : Vernier  
Propriétaire : COMMUNE DE VERNIER  
Parcelle : 1381  
Plan cadastral : 52  
Echelle 1:500

N° secteur : 1

Bon pour accord pour l'emprise

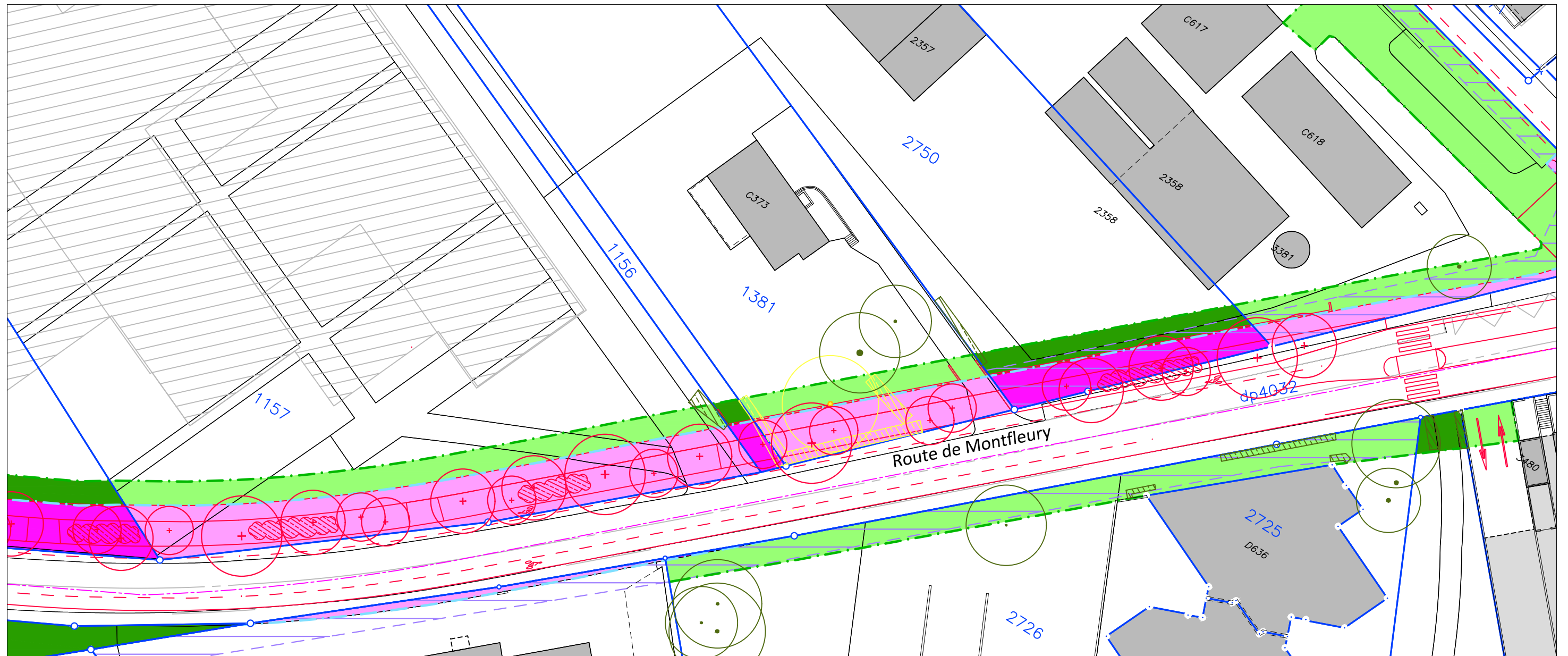
Date :

Nom + Signature :



#### Surface des emprises

| Parcelle | Surface parcelle     | Emprise définitive      | Emprise provisoire     | Emprise provisoire installation chantier |
|----------|----------------------|-------------------------|------------------------|--|
| 1381     | 3'000 m <sup>2</sup> | env. 164 m <sup>2</sup> | env. 90 m <sup>2</sup> | -  |



#### Justification de l'emprise :

L'emprise définitive est nécessaire à la réalisation du projet du BHNS-GVZ et des aménagements de la route de Montfleury.

1 arbre et des haies vives seront supprimés et 4 arbres seront plantés.

L'emprise provisoire est nécessaire pour effectuer les travaux. Elle sera remise en état et restituée à la fin des travaux.

- Arbre supprimé
- Arbre projeté
- Arbre existant
- Haies vives supprimées
- Haies vives projetées
- Bâtiment projeté

Etabli par : hkd géomatique  
Visa : JH

Données cadastrales du 02.12.2021

| Indice | Date / Auteur    |
|--------|------------------|
| A      | 21.07.2021 / POR |
| B      | 03.12.2021 / POR |
| C      | -                |
| D      | -                |
| E      | -                |
| F      | -                |
| G      | -                |



# REPUBLIQUE ET CANTON DE GENEVE

Département des Infrastructures  
Office Cantonal des Transports - Direction des Transports Collectifs

## BHNS Genève - Vernier - Zimeysaver (BHNS-GVZ)

### Fiche d'emprise n° 148

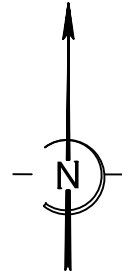
Commune : Vernier  
Propriétaire : COMMUNE DE VERNIER  
Parcelle : 2750  
Plan cadastral : 52  
Echelle 1:500

N° secteur : 1

Bon pour accord pour l'emprise

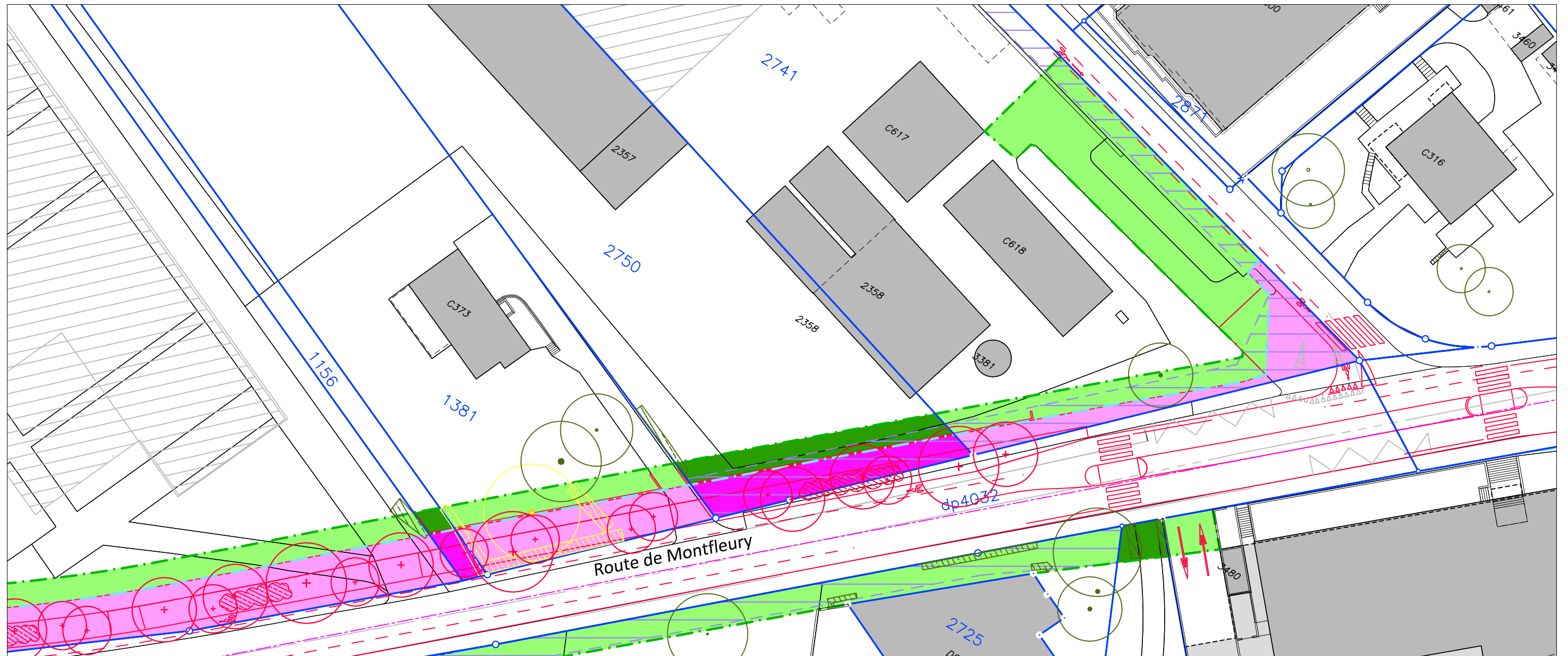
Date :

Nom + Signature :



#### Surface des emprises

| Parcelle | Surface parcelle     | Emprise définitive      | Emprise provisoire     | Emprise provisoire installation chantier |
|----------|----------------------|-------------------------|------------------------|--|
| 2750     | 7'733 m <sup>2</sup> | env. 127 m <sup>2</sup> | env. 99 m <sup>2</sup> | -  |



#### Justification de l'emprise :

L'emprise définitive est nécessaire à la réalisation du projet du BHNS-GVZ et des aménagements de la route de Montfleury.  
3 arbres et des haies vives seront plantés.  
L'emprise provisoire est nécessaire pour effectuer les travaux. Elle sera remise en état et restituée à la fin des travaux.

- Arbre supprimé
- Arbre projeté
- Arbre existant
- Haies vives supprimées
- Haies vives projetées
- Bâtiment projeté

Dossier : 8040 / POR  
Etabli le : 25.03.2021

Etabli par :  
Visa : JH



Données cadastrales du 02.12.2021

| Indice | Date / Auteur    |
|--------|------------------|
| A      | 21.07.2021 / POR |
| B      | 03.12.2021 / POR |
| C      | -                |
| D      | -                |
| E      | -                |
| F      | -                |
| G      | -                |



# REPUBLIQUE ET CANTON DE GENEVE

Département des Infrastructures  
Office Cantonal des Transports - Direction des Transports Collectifs

## BHNS Genève - Vernier - Zimeysaver (BHNS-GVZ)

### Fiche d'emprise n° 149

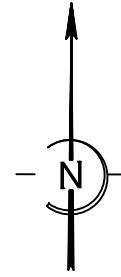
Commune : Vernier  
Propriétaire : COMMUNE DE VERNIER  
Parcelle : 2741  
Plan cadastral : 52  
Echelle 1:500

N° secteur : 1

Bon pour accord pour l'emprise

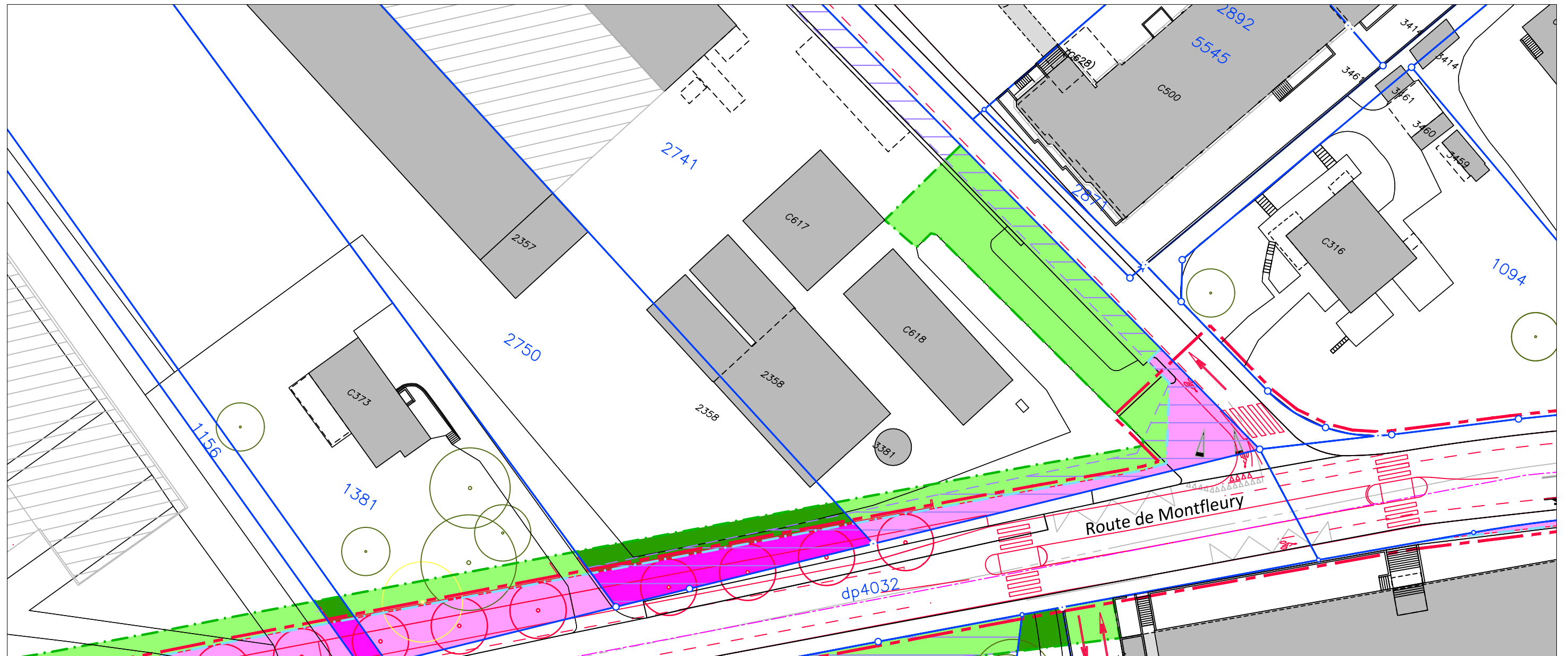
Date :

Nom + Signature :



#### Surface des emprises

| Parcelle | Surface parcelle     | Emprise définitive      | Emprise provisoire      | Emprise provisoire installation chantier |
|----------|----------------------|-------------------------|-------------------------|--|
| 2741     | 6'800 m <sup>2</sup> | env. 161 m <sup>2</sup> | env. 537 m <sup>2</sup> | -  |



#### Justification de l'emprise :

L'emprise définitive est nécessaire à la réalisation du projet du BHNS-GVZ et des aménagements de la route de Montfleury et de la Via MONNET.  
L'emprise provisoire est nécessaire pour effectuer les travaux ainsi que les raccords avec le domaine public. Elle sera remise en état et restituée à la fin des travaux.

- Arbre supprimé
- Arbre projeté
- Arbre existant
- Bâtiment projeté

| Indice | Date / Auteur    |
|--------|------------------|
| A      | 10.05.2021 / POR |
| B      | 21.07.2021 / POR |
| C      | 30.09.2021 / POR |
| D      | -                |
| E      | -                |
| F      | -                |
| G      | -                |





# REPUBLIQUE ET CANTON DE GENEVE

Département des Infrastructures  
Office Cantonal des Transports - Direction des Transports Collectifs

**BHNS Genève - Vernier - Zimeysaver (BHNS-GVZ)**

## Fiche d'emprise n° 201

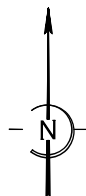
Commune : Vernier  
Propriétaire : COMMUNE DE VERNIER  
Parcelles : 3596 et 3598  
Plan cadastral : 45  
Echelle 1:1000

N° secteur : 2

Bon pour accord pour l'emprise

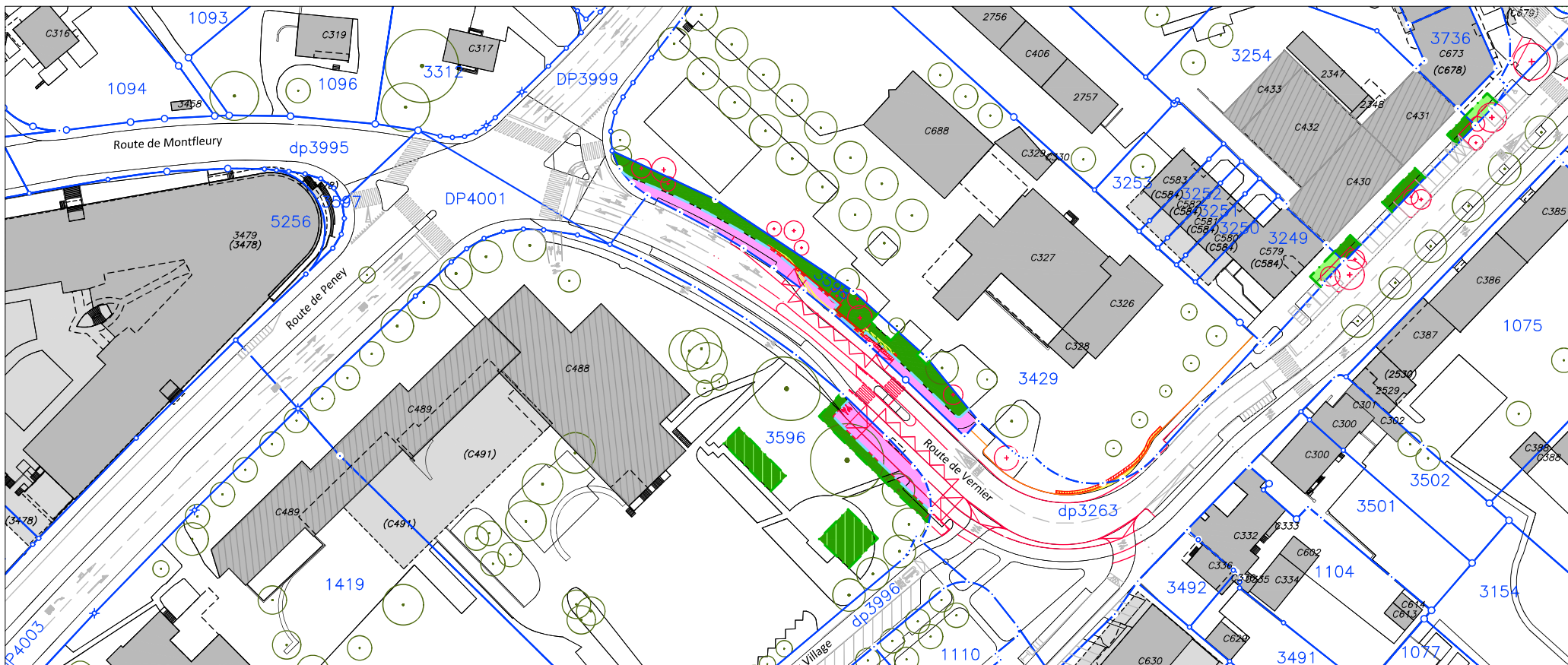
Date : \_\_\_\_\_

Nom + Signature : \_\_\_\_\_



### Surface des emprises

| Parcelle | Surface parcelle      | Emprise définitive      | Emprise provisoire      | Emprise provisoire installation chantier |
|----------|-----------------------|-------------------------|-------------------------|--|
| 3596     | 11'533 m <sup>2</sup> | env. 169 m <sup>2</sup> | env. 106 m <sup>2</sup> | env. 193 m <sup>2</sup>                  |
| 3598     | 720 m <sup>2</sup>    | env. 269 m <sup>2</sup> | env. 428 m <sup>2</sup> | -  |



Justification de l'emprise :

L'emprise définitive est nécessaire à la réalisation du projet du BHNS-GVZ et de l'aménagement de l'arrêt Vernier-Ecole. 6 arbres et des haies vives seront plantés et des haies vives seront supprimées. L'emprise provisoire est nécessaire pour effectuer les raccords avec le domaine public ainsi que l'aménagement de l'arrêt Vernier-Ecole (une partie de l'emprise provisoire sera utilisée comme installation de chantier). Elle sera remise en état et restituée à la fin des travaux.

- Arbre projeté
- Arbre existant
- Haies vives projetées
- Haies vives existantes
- Bâtiment projeté

| Indice   | Date / Auteur           |
|----------|-------------------------|
| A        | 17.05.2021 / POR        |
| B        | 27.05.2021 / POR        |
| C        | 22.07.2021 / POR        |
| D        | 16.12.2021 / POR        |
| <b>E</b> | <b>11.02.2022 / POR</b> |
| F        | -                       |
| G        | -                       |