



FICHE D'EMPRISE (RIVE DROITE-VOIE VERTE (30-21A))

COMMUNE DE : Vernier  
PLAN CADASTRAL N° : 20  
PARCELLE : 3909 (domaine public)  
SURFACE RF : 3110 m<sup>2</sup>  
ZONE D'AFFECTATION : D3  
PROPRIETAIRE : Vernier - dp communal

ECHELLE : 1:500  
DATE : 13.11.2023  
LEGENDE :

- EMPRISE DEFINITIVE : env. 105 m<sup>2</sup>  
(Etat selon projet septembre 2023)
- EMPRISE PROVISOIRE : env. 6 m<sup>2</sup>  
(Etat selon projet septembre 2023)
- PERIMETRE VV  
(Etat selon projet septembre 2023)
- PERIMETRE ZONE TRAVAUX VV  
(Etat selon projet septembre 2023)

Servitude(s) :

Aucune

Remarques :

L'accès à la parcelle est garanti pendant toute la durée du chantier  
La surface de l'emprise provisoire sera entièrement remise en état

Données cadastrales en vigueur extraites  
de la base de données cantonale  
Etat au : 23 juin 2022 (SITG)

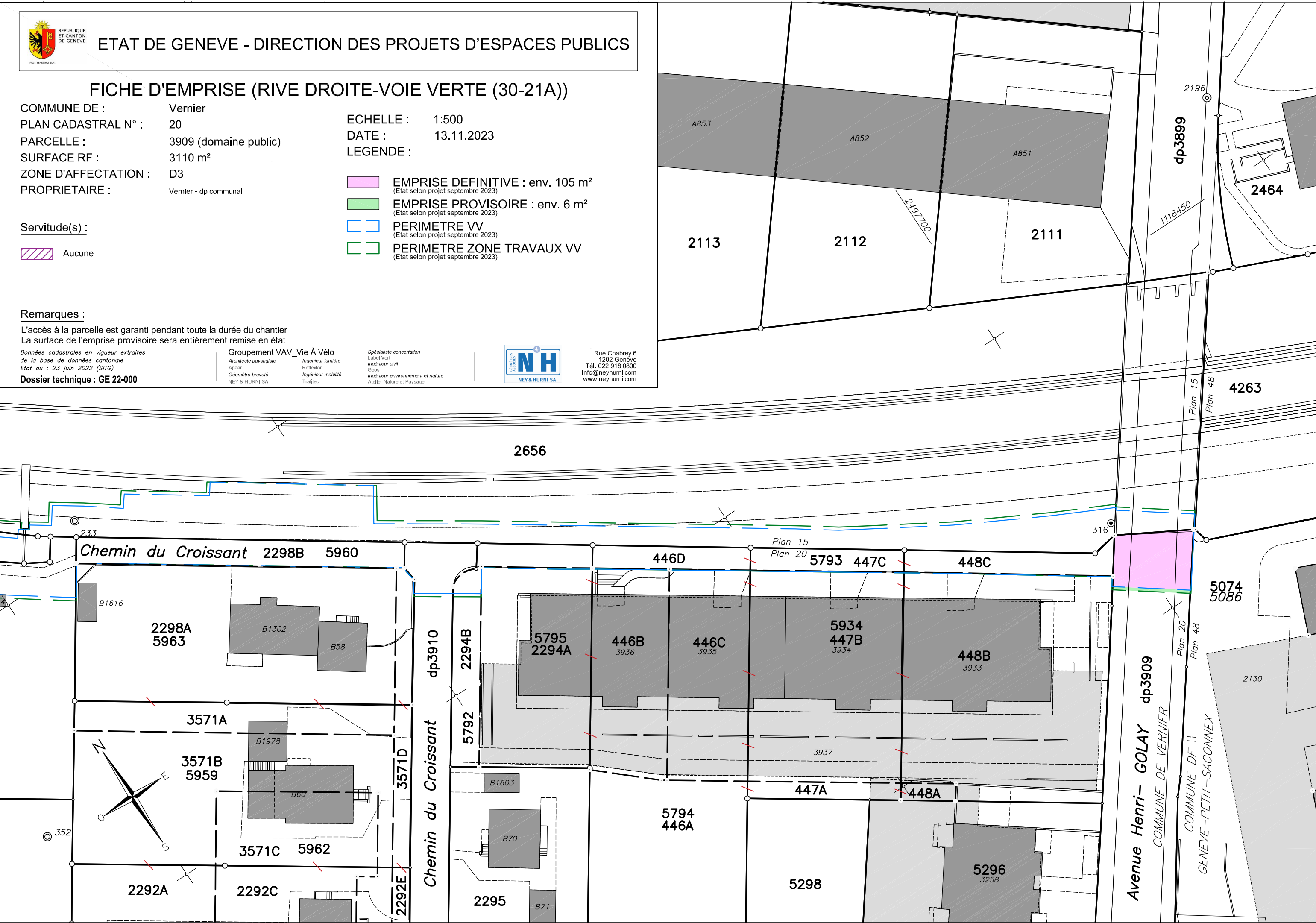
Dossier technique : GE 22-000

Groupement VAV\_Vie À Vélo  
Architecte paysagiste  
Agas  
Géomètre breveté  
NEY & HURNI SA

Spécialiste concertation  
Label Vert  
Ingénieur civil  
Geos  
Ingénieur environnement et nature  
Atelier Nature et Paysage



Rue Chabrey 6  
1202 Genève  
Tél. 022 918 0800  
info@neyhurni.com  
www.neyhurni.com





FICHE D'EMPRISE (RIVE DROITE-VOIE VERTE (30-21A))

COMMUNE DE : Vernier  
PLAN CADASTRAL N° : 20  
PARCELLE : 2656  
SURFACE RF : 11'061 m²  
ZONE D'AFFECTATION : FE  
PROPRIETAIRE : CHEMINS DE FER FEDERAUX SUISSES CFF

ECHELLE : 1:500  
DATE : 21.09.2023  
LEGENDE :

- EMPRISE DEFINITIVE : env. 819 m²  
(Etat selon projet septembre 2023)
- EMPRISE PROVISOIRE : env. 114 m²  
(Etat selon projet septembre 2023)
- PERIMETRE VV  
(Etat selon projet septembre 2023)
- PERIMETRE ZONE TRAVAUX VV  
(Etat selon projet septembre 2023)

Servitude(s) :

Aucune

Remarques :

L'accès à la parcelle est garanti pendant toute la durée du chantier  
La surface de l'emprise provisoire sera entièrement remise en état

Données cadastrales en vigueur extraites  
de la base de données cantonale  
Etat au : 23 juin 2022 (SITG)

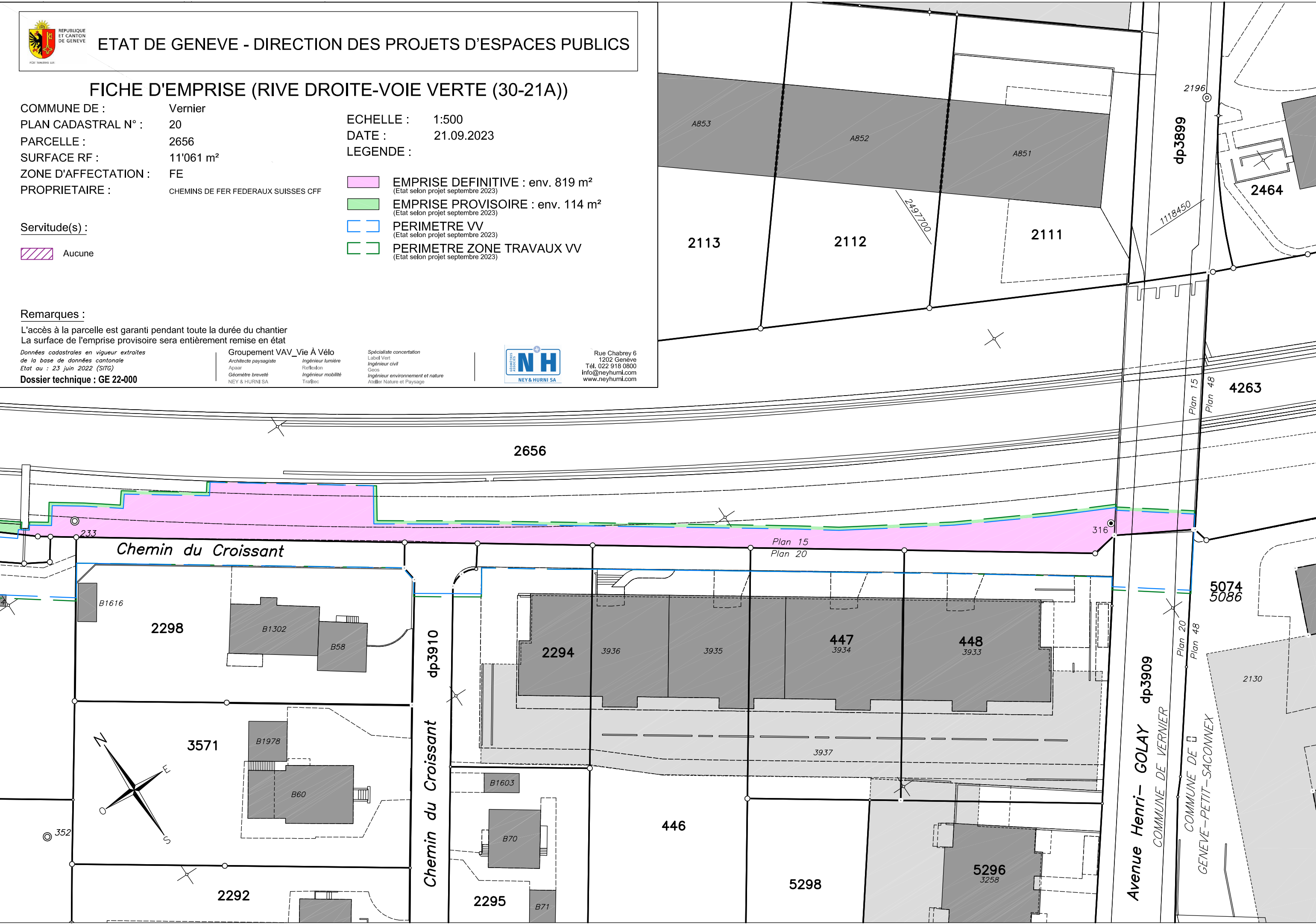
Dossier technique : GE 22-000

Groupement VAV\_Vie À Vélo  
Architecte paysagiste  
Agnas  
Ingénieur lumière  
Rolfsson  
Ingénieur mobilité  
Traffec

Spécialiste concertation  
Label Vert  
Ingénieur civil  
Geos  
Ingénieur environnement et nature  
Atelier Nature et Paysage



Rue Chabrey 6  
1202 Genève  
Tél. 022 918 0800  
info@neyhurni.com  
www.neyhurni.com





# ETAT DE GENEVE - DIRECTION DES PROJETS D'ESPACES PUBLICS

## FICHE D'EMPRISE (RIVE DROITE-VOIE VERTE (30-21A))

COMMUNE DE : Vernier  
PLAN CADASTRAL N° : 20  
PARCELLE : 2656  
SURFACE RF : 11'061 m<sup>2</sup>  
ZONE D'AFFECTATION : FE  
PROPRIETAIRE : CHEMINS DE FER FEDERAUX SUISSES CFF

ECHELLE : 1:500  
DATE : 21.09.2023  
LEGENDE :

-  EMPRISE DEFINITIVE : env. 819 m<sup>2</sup>  
(Etat selon projet septembre 2023)
-  EMPRISE PROVISOIRE : env. 114 m<sup>2</sup>  
(Etat selon projet septembre 2023)
-  PERIMETRE VV  
(Etat selon projet septembre 2023)
-  PERIMETRE ZONE TRAVAUX VV  
(Etat selon projet septembre 2023)

### Servitude(s) :

 Aucune

### Remarques :

L'accès à la parcelle est garanti pendant toute la durée du chantier  
La surface de l'emprise provisoire sera entièrement remise en état

Données cadastrales en vigueur extraites  
de la base de données cantonale  
Etat au : 23 juin 2022 (SITG)

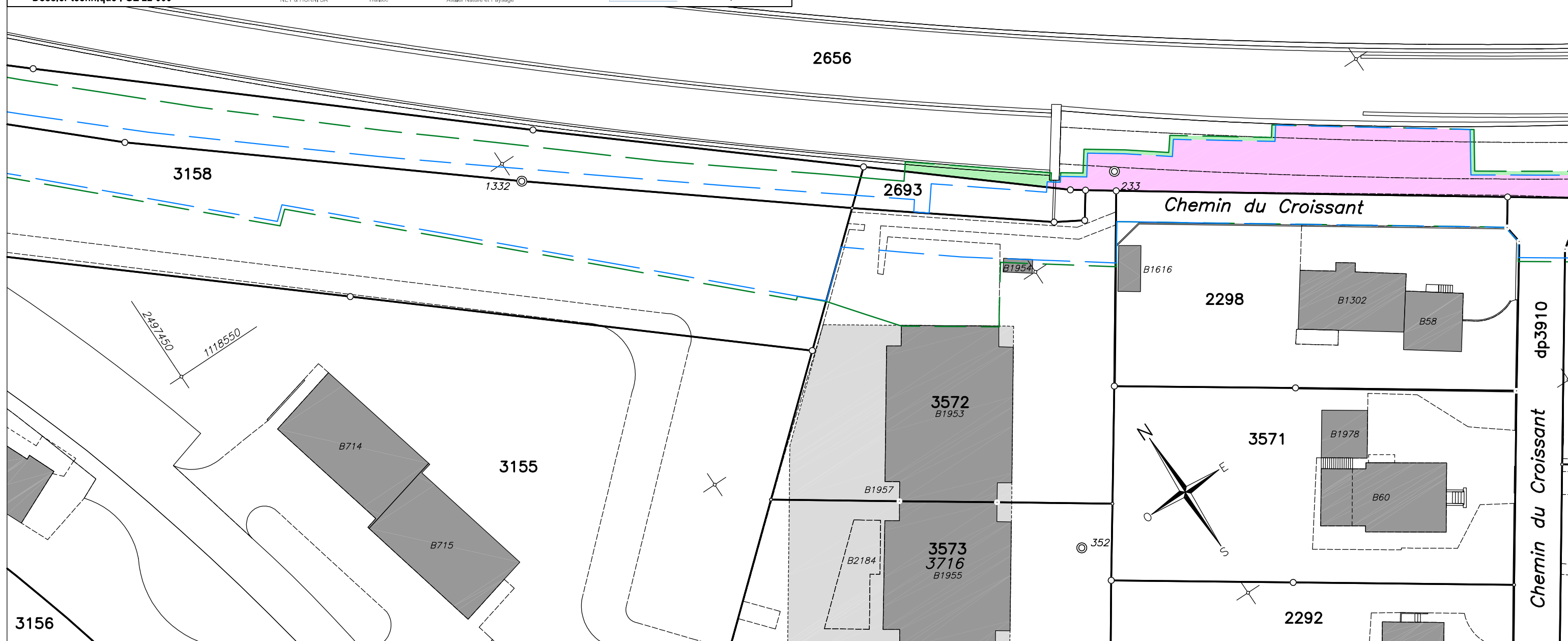
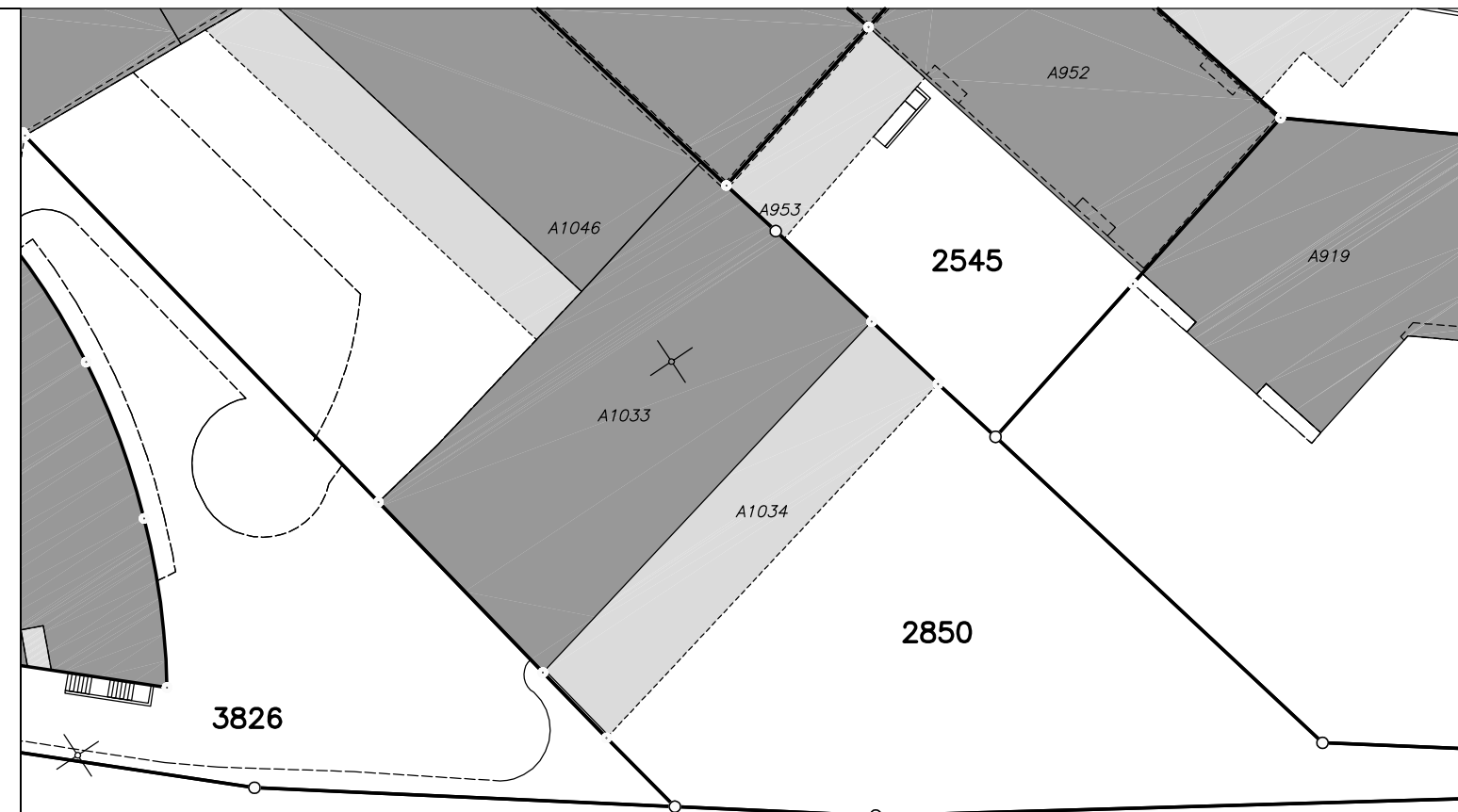
Dossier technique : GE 22-000

Groupe VAV\_Vie À Vélo  
Architecte paysagiste  
Agnès  
Ingénieur lumière  
Rolfsson  
Ingénieur mobilité  
Traffec

Spécialiste concertation  
Label Vert  
Ingénieur civil  
Geos  
Ingénieur environnement et nature  
Atelier Nature et Paysage



Rue Chabrey 6  
1202 Genève  
Tél. 022 918 0800  
info@neyhurni.com  
www.neyhurni.com







ETAT DE GENEVE - DIRECTION DES PROJETS D'ESPACES PUBLICS

FICHE D'EMPRISE (RIVE DROITE-VOIE VERTE (30-21A))

COMMUNE DE : Vernier  
PLAN CADASTRAL N° : 20  
PARCELLE : 5795 (446B et 2294A)  
SURFACE RF : Mutation en cours  
ZONE D'AFFECTATION : D3  
PROPRIETAIRE : Mutation en cours

ECHELLE : 1:500  
DATE : 21.09.2023  
LEGENDE :

EMPRISE DEFINITIVE : env. 5 m<sup>2</sup>  
(Etat selon projet septembre 2023)  
Parcelle 446B: env. 2m<sup>2</sup>  
Parcelle 2294A: env. 3m<sup>2</sup>

EMPRISE PROVISOIRE : env. 0 m<sup>2</sup>  
(Etat selon projet septembre 2023)

PERIMETRE VV  
(Etat selon projet septembre 2023)

PERIMETRE ZONE TRAVAUX VV  
(Etat selon projet septembre 2023)

Servitude(s) : Mutation en cours

Servitude N°17942-A/B (CD) (Type M) Passage, circulation et canalisations  
Servitude N°17944-A/B (CD) (Type M) Passage et canalisation

Mutation n°: 22/2018

Remarques :

L'accès à la parcelle est garanti pendant toute la durée du chantier  
La surface de l'emprise provisoire sera entièrement remise en état

Données cadastrales en vigueur extraites  
de la base de données cantonale  
Etat au : 23 juin 2022 (SITG)

Dossier technique : GE 22-000

Groupement VAV\_Vie À Vélo  
Architecte paysagiste  
Agras  
Ingénieur lumière  
Rollefson  
Ingénieur mobilité  
Traffec

Spécialiste concertation  
Label Vert  
Ingénieur civil  
Geos  
Ingénieur environnement et nature  
Atelier Nature et Paysage



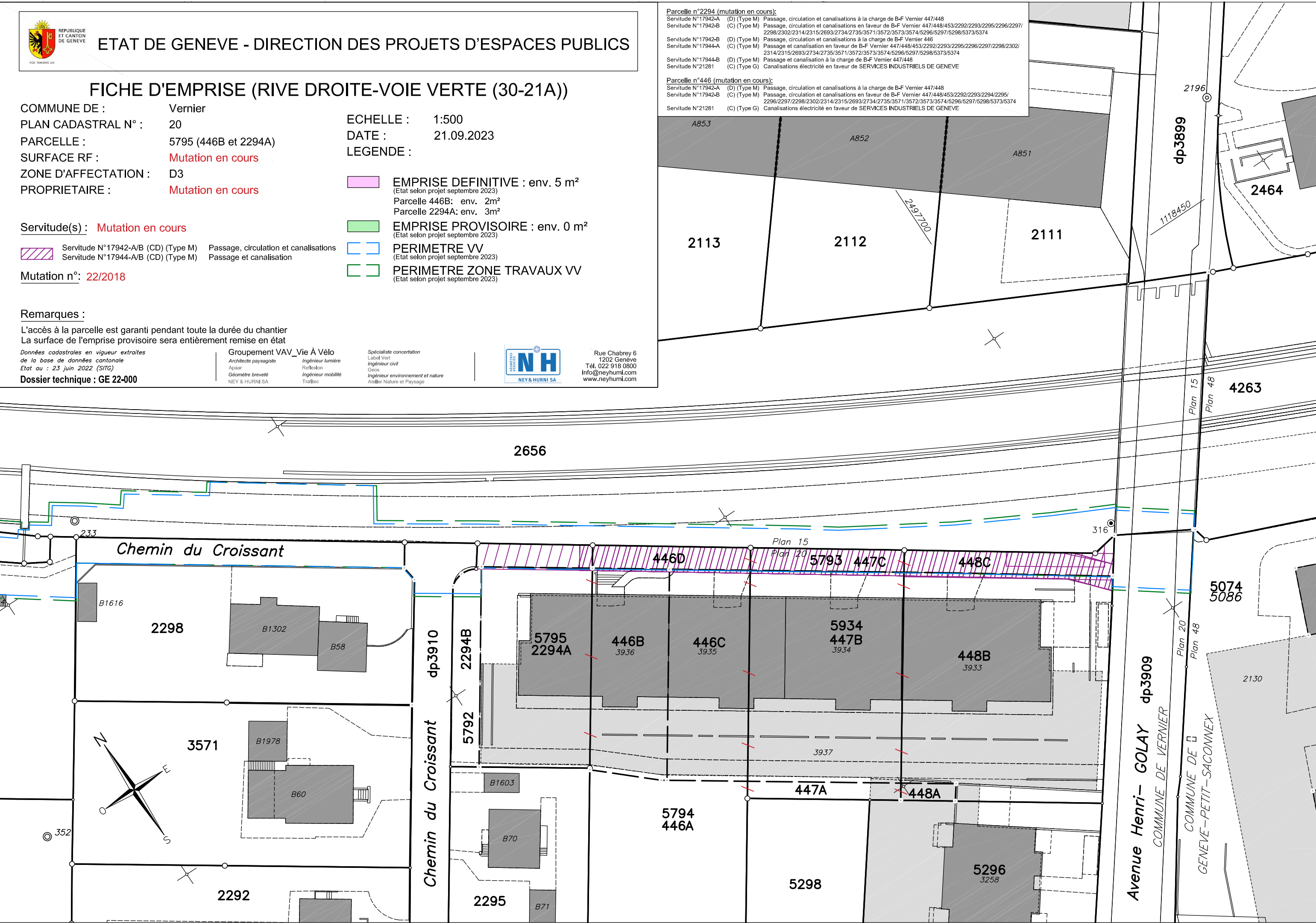
Rue Chabrey 6  
1202 Genève  
Tél. 022 918 0800  
info@neyhurni.com  
www.neyhurni.com

Parcelle n°2294 (mutation en cours):

Servitude N°17942-A (D) (Type M) Passage, circulation et canalisations à la charge de B-F Vernier 447/448  
Servitude N°17942-B (C) (Type M) Passage, circulation et canalisations en faveur de B-F Vernier 447/448/453/2292/2293/2295/2296/2297/2298/2302/2314/2315/2693/2734/2735/3571/3572/3573/3574/5296/5297/5298/5373/5374  
Servitude N°17942-B (D) (Type M) Passage, circulation et canalisations à la charge de B-F Vernier 446  
Servitude N°17944-A (C) (Type M) Passage et canalisation en faveur de B-F Vernier 447/448/453/2292/2293/2295/2296/2297/2298/2302/2314/2315/2693/2734/2735/3571/3572/3573/3574/5296/5297/5298/5373/5374  
Servitude N°17944-B (D) (Type M) Passage et canalisation à la charge de B-F Vernier 447/448  
Servitude N°21281 (C) (Type G) Canalisations électricité en faveur de SERVICES INDUSTRIELS DE GENEVE

Parcelle n°446 (mutation en cours):

Servitude N°17942-A (D) (Type M) Passage, circulation et canalisations à la charge de B-F Vernier 447/448  
Servitude N°17942-B (C) (Type M) Passage, circulation et canalisations en faveur de B-F Vernier 447/448/453/2292/2293/2294/2295/2296/2297/2298/2302/2314/2315/2693/2734/2735/3571/3572/3573/3574/5296/5297/5298/5373/5374  
Servitude N°21281 (C) (Type G) Canalisations électricité en faveur de SERVICES INDUSTRIELS DE GENEVE





ETAT DE GENEVE - DIRECTION DES PROJETS D'ESPACES PUBLICS

FICHE D'EMPRISE (RIVE DROITE-VOIE VERTE (30-21A))

COMMUNE DE : Vernier  
PLAN CADASTRAL N° : 20  
PARCELLE : 5793 (446D, 447C et 448C)  
SURFACE RF : Mutation en cours  
ZONE D'AFFECTATION : D3  
PROPRIETAIRE : Mutation en cours

ECHELLE : 1:500  
DATE : 21.09.2023  
LEGENDE :

- EMPRISE DEFINITIVE : env. 284 m<sup>2</sup>  
(Etat selon projet septembre 2023)  
Parcelle 446D: env. 86m<sup>2</sup>  
Parcelle 447C: env. 82m<sup>2</sup>  
Parcelle 448C: env. 116m<sup>2</sup>
- EMPRISE PROVISOIRE : env. 0 m<sup>2</sup>  
(Etat selon projet septembre 2023)
- PERIMETRE VV  
(Etat selon projet septembre 2023)
- PERIMETRE ZONE TRAVAUX VV  
(Etat selon projet septembre 2023)

Servitude(s) : Mutation en cours

- Servitude N°4370 (C) (Type C) Passage  
Servitude N°17942-A/B (CD) (Type M) Passage, circulation et canalisations  
Servitude N°17944-A/B (CD) (Type M) Passage et canalisation  
Servitude N°21280 (C) (Type M) Passage et canalisation  
Servitude N°47296 (C) (Type C) Passage à pied et à véhicules

Mutation n°: 22/2018

Remarques :

L'accès à la parcelle est garanti pendant toute la durée du chantier  
La surface de l'emprise provisoire sera entièrement remise en état

Données cadastrales en vigueur extraites  
de la base de données cantonale  
Etat au : 23 juin 2022 (SITG)

Dossier technique : GE 22-000

Groupement VAV\_Vie À Vélo  
Architecte paysagiste  
Apsar  
Ingénieur lumière  
Reliefion  
Ingénieur mobilité  
Trafftec  
NEY & HURNI SA

Spécialiste concertation  
Label Vert  
Ingénieur civil  
Geos  
Ingénieur environnement et nature  
Atelier Nature et Paysage

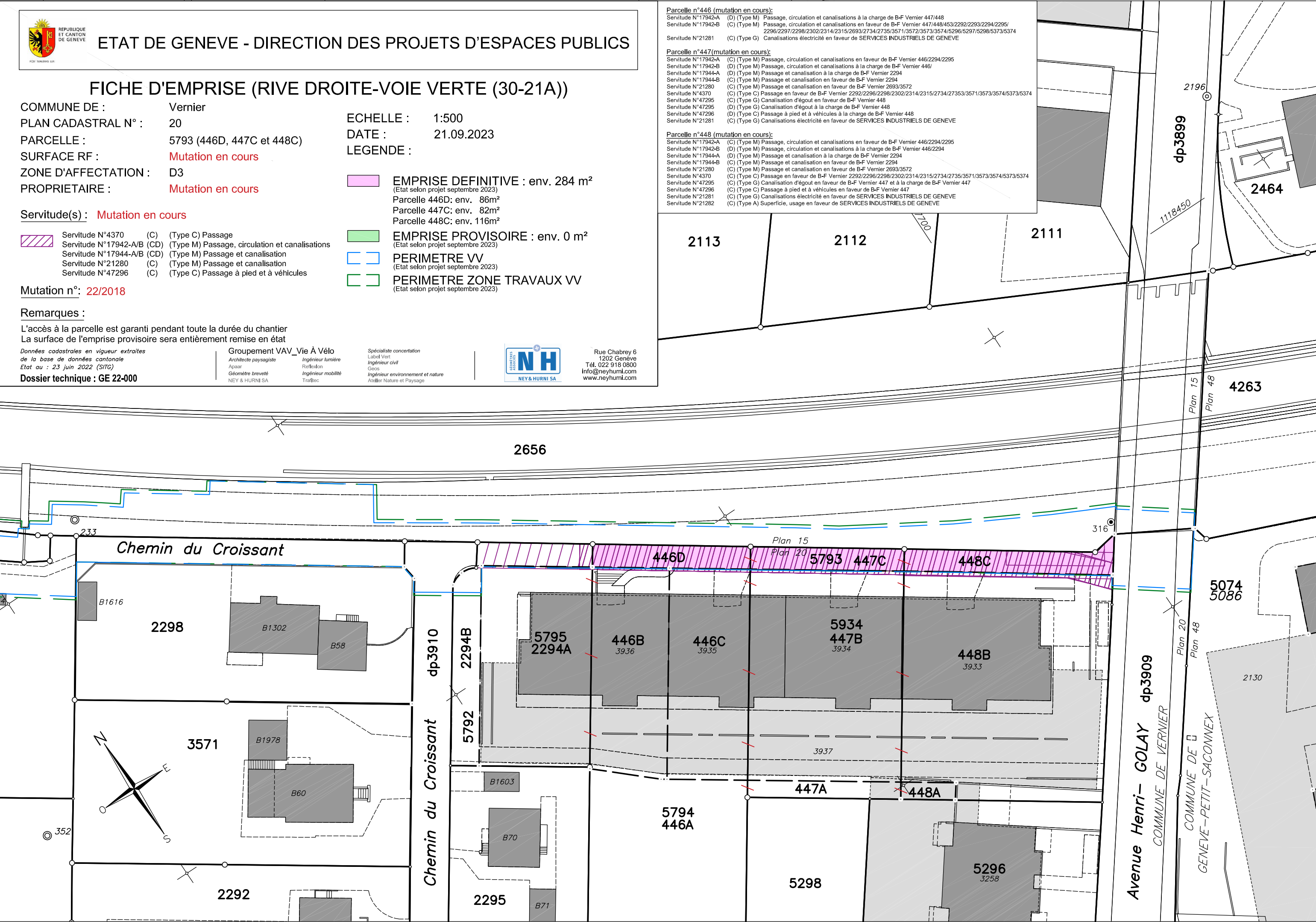


Rue Chabrey 6  
1202 Genève  
Tél. 022 918 0800  
info@neyhurni.com  
www.neyhurni.com

Parcelle n°446 (mutation en cours):  
Servitude N°17942-A (D) (Type M) Passage, circulation et canalisations à la charge de B-F Vernier 447/448  
Servitude N°17942-B (C) (Type M) Passage, circulation et canalisations en faveur de B-F Vernier 447/448/453/2292/2293/2294/2295/  
2296/2297/2298/2302/2314/2315/2693/2734/2735/3571/3572/3573/3574/5296/5297/5298/5373/5374  
Servitude N°21281 (C) (Type G) Canalisations électricité en faveur de SERVICES INDUSTRIELS DE GENEVE

Parcelle n°447 (mutation en cours):  
Servitude N°17942-A (C) (Type M) Passage, circulation et canalisations en faveur de B-F Vernier 446/2294/2295  
Servitude N°17942-B (D) (Type M) Passage, circulation et canalisations à la charge de B-F Vernier 446/  
Servitude N°17944-A (D) (Type M) Passage et canalisation à la charge de B-F Vernier 2294  
Servitude N°17944-B (C) (Type M) Passage et canalisation en faveur de B-F Vernier 2294  
Servitude N°21280 (C) (Type M) Passage et canalisation en faveur de B-F Vernier 2693/3572  
Servitude N°4370 (C) (Type C) Passage en faveur de B-F Vernier 2292/2296/2298/2302/2314/2315/2734/2735/3571/3573/3574/5373/5374  
Servitude N°47295 (C) (Type G) Canalisation d'égout en faveur de B-F Vernier 448  
Servitude N°47296 (D) (Type G) Canalisation d'égout à la charge de B-F Vernier 448  
Servitude N°47296 (C) (Type C) Passage à pied et à véhicules à la charge de B-F Vernier 448  
Servitude N°21281 (C) (Type G) Canalisations électricité en faveur de SERVICES INDUSTRIELS DE GENEVE

Parcelle n°448 (mutation en cours):  
Servitude N°17942-A (C) (Type M) Passage, circulation et canalisations en faveur de B-F Vernier 446/2294/2295  
Servitude N°17942-B (D) (Type M) Passage, circulation et canalisations à la charge de B-F Vernier 446/2294  
Servitude N°17944-A (D) (Type M) Passage et canalisation à la charge de B-F Vernier 2294  
Servitude N°17944-B (C) (Type M) Passage et canalisation en faveur de B-F Vernier 2294  
Servitude N°21280 (C) (Type M) Passage et canalisation en faveur de B-F Vernier 2693/3572  
Servitude N°4370 (C) (Type C) Passage en faveur de B-F Vernier 2292/2296/2298/2302/2314/2315/2734/2735/3571/3573/3574/5373/5374  
Servitude N°47295 (C) (Type G) Canalisation d'égout en faveur de B-F Vernier 447 et à la charge de B-F Vernier 447  
Servitude N°47296 (C) (Type C) Passage à pied et à véhicules en faveur de B-F Vernier 447  
Servitude N°21281 (C) (Type G) Canalisations électricité en faveur de SERVICES INDUSTRIELS DE GENEVE  
Servitude N°21282 (C) (Type A) Superficie, usage en faveur de SERVICES INDUSTRIELS DE GENEVE





ETAT DE GENEVE - DIRECTION DES PROJETS D'ESPACES PUBLICS

FICHE D'EMPRISE (RIVE DROITE-VOIE VERTE (30-21A))

COMMUNE DE : Vernier  
PLAN CADASTRAL N° : 20  
PARCELLE : 5792 (2294B)  
SURFACE RF : Mutation en cours  
ZONE D'AFFECTATION : D3  
PROPRIETAIRE : Mutation en cours

ECHELLE : 1:500  
DATE : 21.09.2023  
LEGENDE :

- EMPRISE DEFINITIVE : env. 79 m<sup>2</sup>  
(Etat selon projet septembre 2023)
- EMPRISE PROVISOIRE : env. 2 m<sup>2</sup>  
(Etat selon projet septembre 2023)
- PERIMETRE VV  
(Etat selon projet septembre 2023)
- PERIMETRE ZONE TRAVAUX VV  
(Etat selon projet septembre 2023)

Servitude(s) : Mutation en cours

- Servitude N°17942-A/B (CD) (Type M) Passage, circulation et canalisations
- Servitude N°17944-A/B (CD) (Type M) Passage et canalisation

Mutation n°: 22/2018

Remarques :

L'accès à la parcelle est garanti pendant toute la durée du chantier  
La surface de l'emprise provisoire sera entièrement remise en état

Données cadastrales en vigueur extraites  
de la base de données cantonale  
Etat au : 23 juin 2022 (SITG)

Dossier technique : GE 22-000

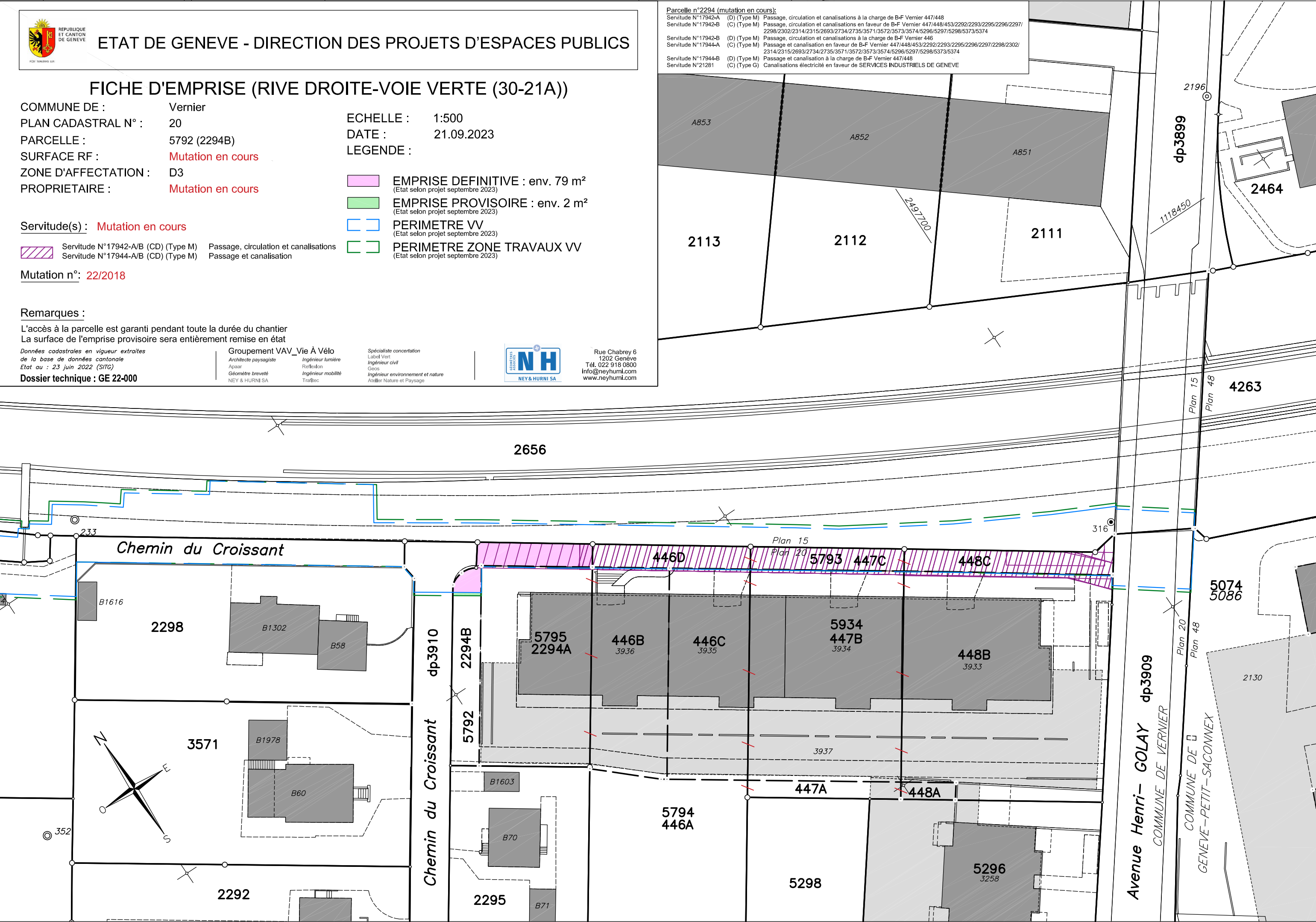
Groupement VAV\_Vie À Vélo  
Architecte paysagiste  
Agnès  
Ingénieur lumière  
Raffaëla  
Ingénieur mobilité  
Traffec

Spécialiste concertation  
Label Vert  
Ingénieur civil  
Geos  
Ingénieur environnement et nature  
Atelier Nature et Paysage



Rue Chabrey 6  
1202 Genève  
Tél. 022 918 0800  
info@neyhurni.com  
www.neyhurni.com

Parcelle n°2294 (mutation en cours):  
Servitude N°17942-A (D) (Type M) Passage, circulation et canalisations à la charge de B-F Vernier 447/448  
Servitude N°17942-B (C) (Type M) Passage, circulation et canalisations en faveur de B-F Vernier 447/448/453/2292/2293/2295/2296/2297/  
2298/2302/2314/2315/2693/2734/2735/3571/3572/3573/3574/5296/5297/5298/5373/5374  
Servitude N°17942-B (D) (Type M) Passage, circulation et canalisations à la charge de B-F Vernier 446  
Servitude N°17944-A (C) (Type M) Passage et canalisation en faveur de B-F Vernier 447/448/453/2292/2293/2295/2296/2297/2298/2302/  
2314/2315/2693/2734/2735/3571/3572/3573/3574/5296/5297/5298/5373/5374  
Servitude N°17944-B (D) (Type M) Passage et canalisation à la charge de B-F Vernier 447/448  
Servitude N°21281 (C) (Type G) Canalisations électricité en faveur de SERVICES INDUSTRIELS DE GENEVE





FICHE D'EMPRISE (RIVE DROITE-VOIE VERTE (30-21A))

COMMUNE DE : Vernier  
PLAN CADASTRAL N° : 20  
PARCELLE : dp3910 (domaine public)  
SURFACE RF : 3583 m<sup>2</sup>  
ZONE D'AFFECTATION : D3  
PROPRIETAIRE : Vernier - dp communal

ECHELLE : 1:500  
DATE : 13.11.2023  
LEGENDE :

- EMPRISE DEFINITIVE : env. 72 m<sup>2</sup>  
(Etat selon projet septembre 2023)
- EMPRISE PROVISOIRE : env. 3 m<sup>2</sup>  
(Etat selon projet septembre 2023)
- PERIMETRE VV  
(Etat selon projet septembre 2023)
- PERIMETRE ZONE TRAVAUX VV  
(Etat selon projet septembre 2023)

Servitude(s) :

Aucune

Remarques :

L'accès à la parcelle est garanti pendant toute la durée du chantier  
La surface de l'emprise provisoire sera entièrement remise en état

Données cadastrales en vigueur extraites  
de la base de données cantonale  
Etat au : 23 juin 2022 (SITG)

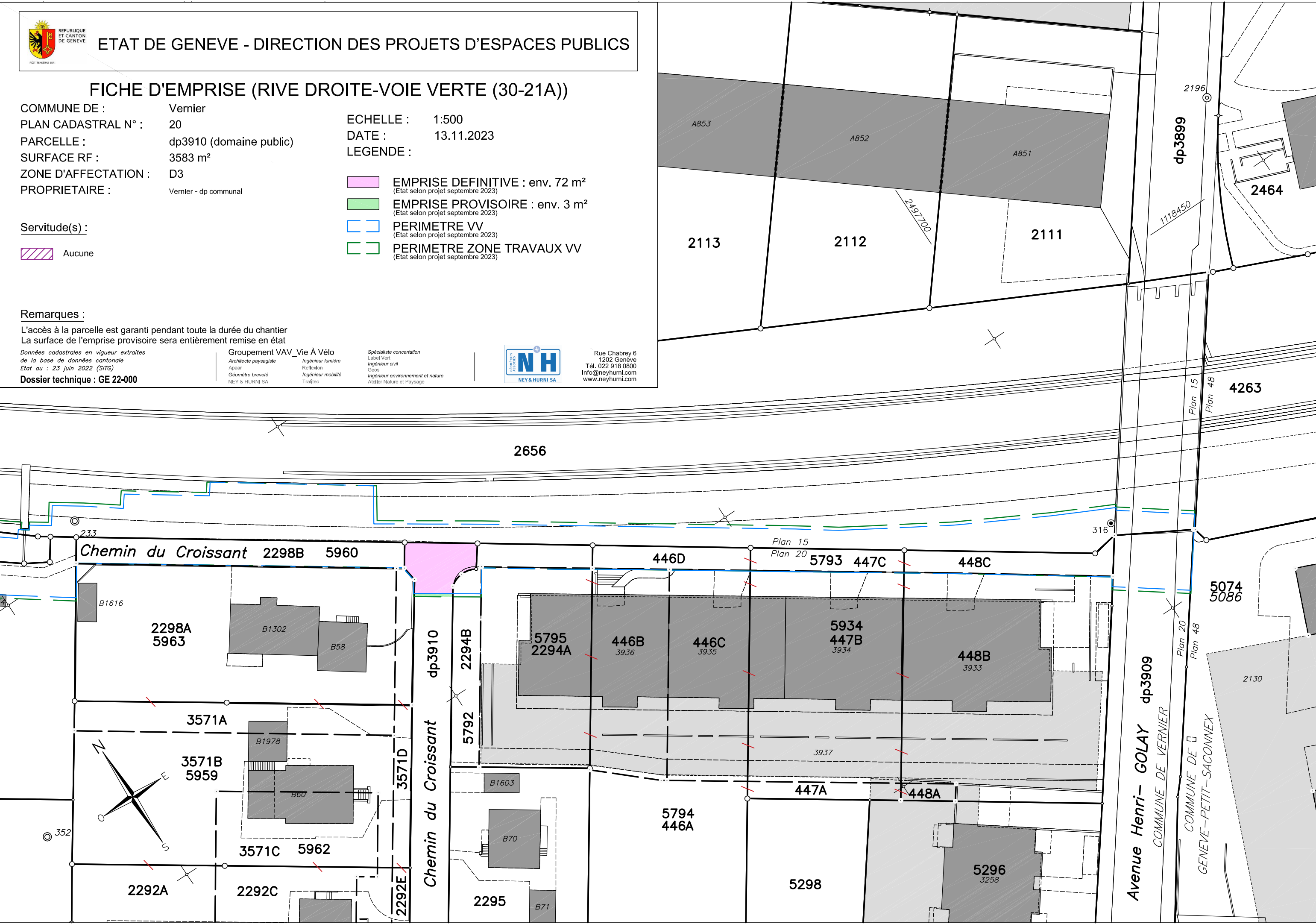
Dossier technique : GE 22-000

Groupement VAV\_Vie À Vélo  
Architecte paysagiste  
Agnas  
Ingénieur lumière  
Rolfsson  
Ingénieur mobilité  
Traffec

Spécialiste concertation  
Label Vert  
Ingénieur civil  
Geos  
Ingénieur environnement et nature  
Atelier Nature et Paysage



Rue Chabrey 6  
1202 Genève  
Tél. 022 918 0800  
info@neyhurni.com  
www.neyhurni.com





ETAT DE GENEVE - DIRECTION DES PROJETS D'ESPACES PUBLICS

FICHE D'EMPRISE (RIVE DROITE-VOIE VERTE (30-21A))

COMMUNE DE : Vernier  
PLAN CADASTRAL N° : 20  
PARCELLE : 5960 (2292E-2298B-2315C-3571D)  
SURFACE RF : Mutation en cours  
ZONE D'AFFECTATION : D3  
PROPRIETAIRE : Mutation en cours

ECHELLE : 1:500  
DATE : 17.10.2023  
LEGENDE :

- EMPRISE DEFINITIVE : env. 203 m<sup>2</sup>  
(Etat selon projet septembre 2023)
- EMPRISE PROVISOIRE : env. 0 m<sup>2</sup>  
(Etat selon projet septembre 2023)
- PERIMETRE VV  
(Etat selon projet septembre 2023)
- PERIMETRE ZONE TRAVAUX VV  
(Etat selon projet septembre 2023)

Servitude(s) : Mutation en cours

Servitude N°21280 (C) (Type M) Passage et canalisation  
Servitude N°17949 (C) (Type M) Passage et canalisation

Mutation n°: 39/2020

Remarques :

L'accès à la parcelle est garanti pendant toute la durée du chantier  
La surface de l'emprise provisoire sera entièrement remise en état

Données cadastrales en vigueur extraites  
de la base de données cantonale  
Etat au : 23 juin 2022 (SITG)

Dossier technique : GE 22-000

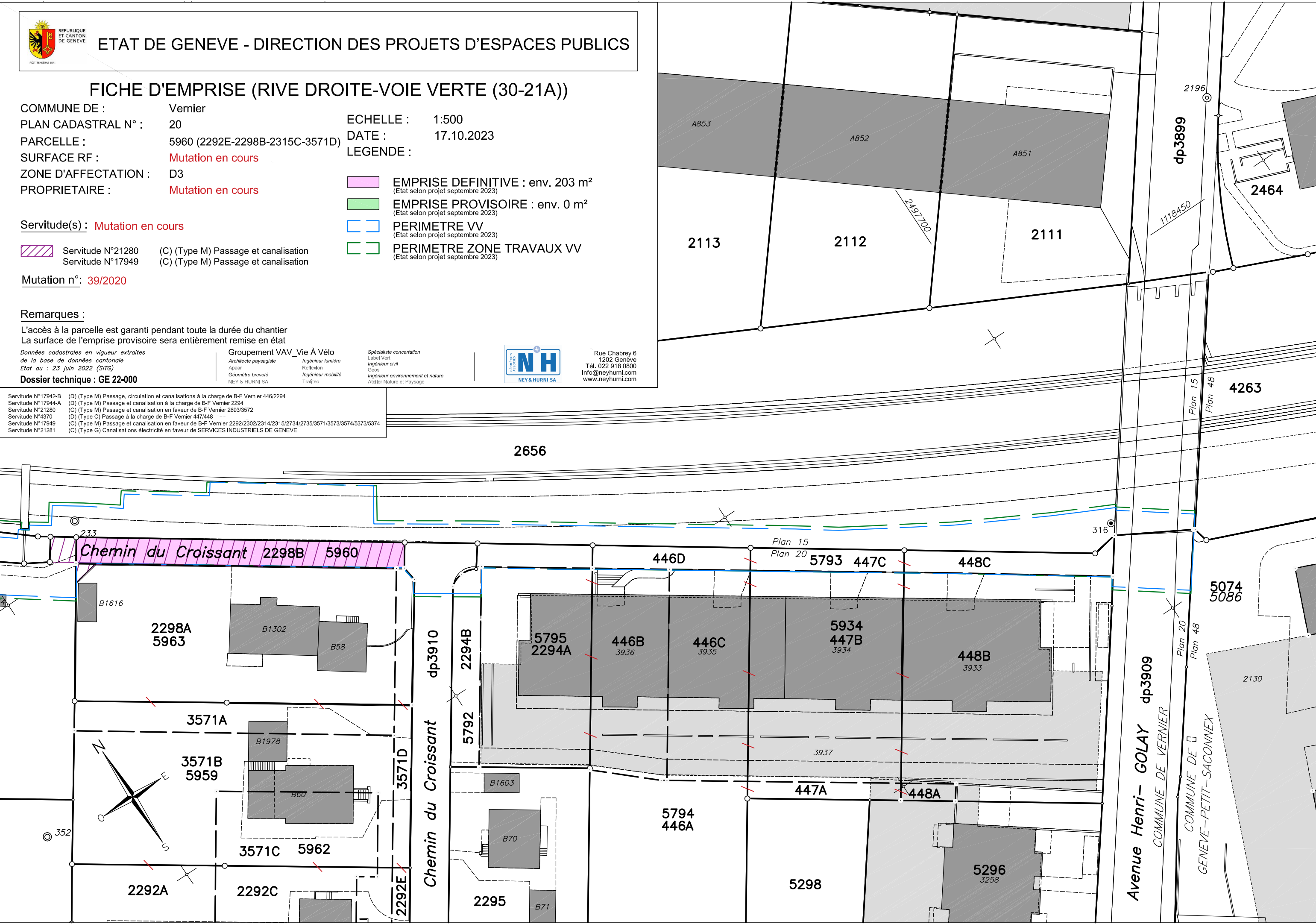
Groupement VAV\_Vie À Vélo  
Architecte paysagiste  
Agnès  
Ingénieur lumière  
Rolfsson  
Ingénieur mobilité  
Traffec

Spécialiste concertation  
Label Vert  
Ingénieur civil  
Geos  
Ingénieur environnement et nature  
Atelier Nature et Paysage



Rue Chabrey 6  
1202 Genève  
Tél. 022 918 0800  
info@neyhurni.com  
www.neyhurni.com

Servitude N°17942-B (D) (Type M) Passage, circulation et canalisations à la charge de B-F Vernier 446/2294  
Servitude N°17944-A (D) (Type M) Passage et canalisation à la charge de B-F Vernier 2294  
Servitude N°21280 (C) (Type M) Passage et canalisation en faveur de B-F Vernier 2693/3572  
Servitude N°4370 (D) (Type C) Passage à la charge de B-F Vernier 447/448  
Servitude N°17949 (C) (Type M) Passage et canalisation en faveur de B-F Vernier 2292/2302/2314/2315/2734/2735/3571/3573/3574/5373/5374  
Servitude N°21281 (C) (Type G) Canalisations électricité en faveur de SERVICES INDUSTRIELS DE GENEVE





ETAT DE GENEVE - DIRECTION DES PROJETS D'ESPACES PUBLICS

FICHE D'EMPRISE (RIVE DROITE-VOIE VERTE (30-21A))

COMMUNE DE : Vernier  
PLAN CADASTRAL N° : 20  
PARCELLE : 3572  
SURFACE RF : 1'471 m²  
ZONE D'AFFECTATION : D3  
PROPRIETAIRE : BALOISE VIE SA

ECHELLE : 1:500  
DATE : 21.09.2023  
LEGENDE :

- EMPRISE DEFINITIVE : env. 199 m²  
(Etat selon projet septembre 2023)
- EMPRISE PROVISOIRE : env. 200 m²  
(Etat selon projet septembre 2023)
- PERIMETRE VV  
(Etat selon projet septembre 2023)
- PERIMETRE ZONE TRAVAUX VV  
(Etat selon projet septembre 2023)

Servitude(s) :

- Servitude N°21280 (CD) (Type M) Passage et canalisation
- Servitude N°21284 (CD) (Type C) Passage à pied
- Servitude N°21286 (CD) (Type C) Passage pour véhicules publics

Remarques :

L'accès à la parcelle est garanti pendant toute la durée du chantier  
La surface de l'emprise provisoire sera entièrement remise en état

Données cadastrales en vigueur extraites  
de la base de données cantonale  
Etat au : 23 juin 2022 (SITG)

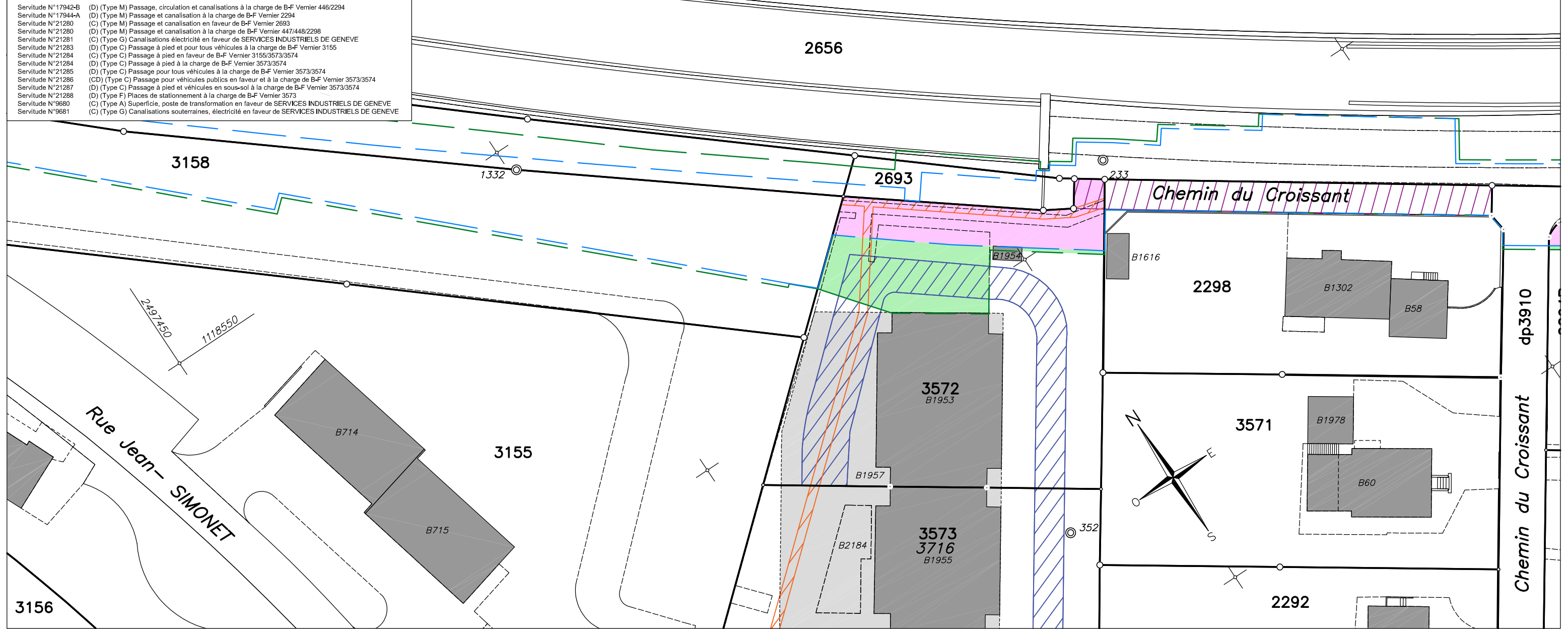
Dossier technique : GE 22-000

Groupement VAV\_Vie À Vélo  
Architecte paysagiste  
Agnès  
Géomètre breveté  
NEY & HURNI SA

Spécialiste concertation  
Label Vert  
Ingénieur civil  
Geos  
Ingénieur environnement et nature  
Atelier Nature et Paysage



Rue Chabrey 6  
1202 Genève  
Tél. 022 918 0800  
info@neyhurni.com  
www.neyhurni.com



- Servitude N°17942-B (D) (Type M) Passage, circulation et canalisations à la charge de B-F Vernier 446/2294
- Servitude N°17944-A (D) (Type M) Passage et canalisation à la charge de B-F Vernier 2294
- Servitude N°21280 (C) (Type M) Passage et canalisation en faveur de B-F Vernier 2693
- Servitude N°21280 (D) (Type M) Passage et canalisation à la charge de B-F Vernier 447/448/2298
- Servitude N°21281 (C) (Type G) Canalisations électricité en faveur de SERVICES INDUSTRIELS DE GENEVE
- Servitude N°21283 (D) (Type C) Passage à pied et pour tous véhicules à la charge de B-F Vernier 3155
- Servitude N°21284 (C) (Type C) Passage à pied en faveur de B-F Vernier 3155/3573/3574
- Servitude N°21284 (D) (Type C) Passage à pied à la charge de B-F Vernier 3573/3574
- Servitude N°21285 (D) (Type C) Passage pour tous véhicules à la charge de B-F Vernier 3573/3574
- Servitude N°21286 (CD) (Type C) Passage pour véhicules publics en faveur et à la charge de B-F Vernier 3573/3574
- Servitude N°21287 (D) (Type C) Passage à pied et véhicules en sous-sol à la charge de B-F Vernier 3573/3574
- Servitude N°21288 (D) (Type F) Places de stationnement à la charge de B-F Vernier 3573
- Servitude N°9680 (C) (Type A) Superficie, poste de transformation en faveur de SERVICES INDUSTRIELS DE GENEVE
- Servitude N°9681 (C) (Type G) Canalisations souterraines, électricité en faveur de SERVICES INDUSTRIELS DE GENEVE



# ETAT DE GENEVE - DIRECTION DES PROJETS D'ESPACES PUBLICS

## FICHE D'EMPRISE (RIVE DROITE-VOIE VERTE (30-21A))

COMMUNE DE : Vernier  
PLAN CADASTRAL N° : 20  
PARCELLE : 2693  
SURFACE RF : 143 m²  
ZONE D'AFFECTATION : D3  
PROPRIETAIRE : CHEMINS DE FER FEDERAUX SUISSES CFF

ECHELLE : 1:500  
DATE : 21.09.2023  
LEGENDE :

- EMPRISE DEFINITIVE : env. 92 m²  
(Etat selon projet septembre 2023)
- EMPRISE PROVISOIRE : env. 43 m²  
(Etat selon projet septembre 2023)
- PERIMETRE VV  
(Etat selon projet septembre 2023)
- PERIMETRE ZONE TRAVAUX VV  
(Etat selon projet septembre 2023)

### Servitude(s) :

Aucune

### Remarques :

L'accès à la parcelle est garanti pendant toute la durée du chantier  
La surface de l'emprise provisoire sera entièrement remise en état

Données cadastrales en vigueur extraites  
de la base de données cantonale  
Etat au : 23 juin 2022 (SITG)

Dossier technique : GE 22-000

Groupeement VAV\_Vie À Vélo  
Architecte paysagiste  
Agas  
Géomètre breveté  
NEY & HURNI SA

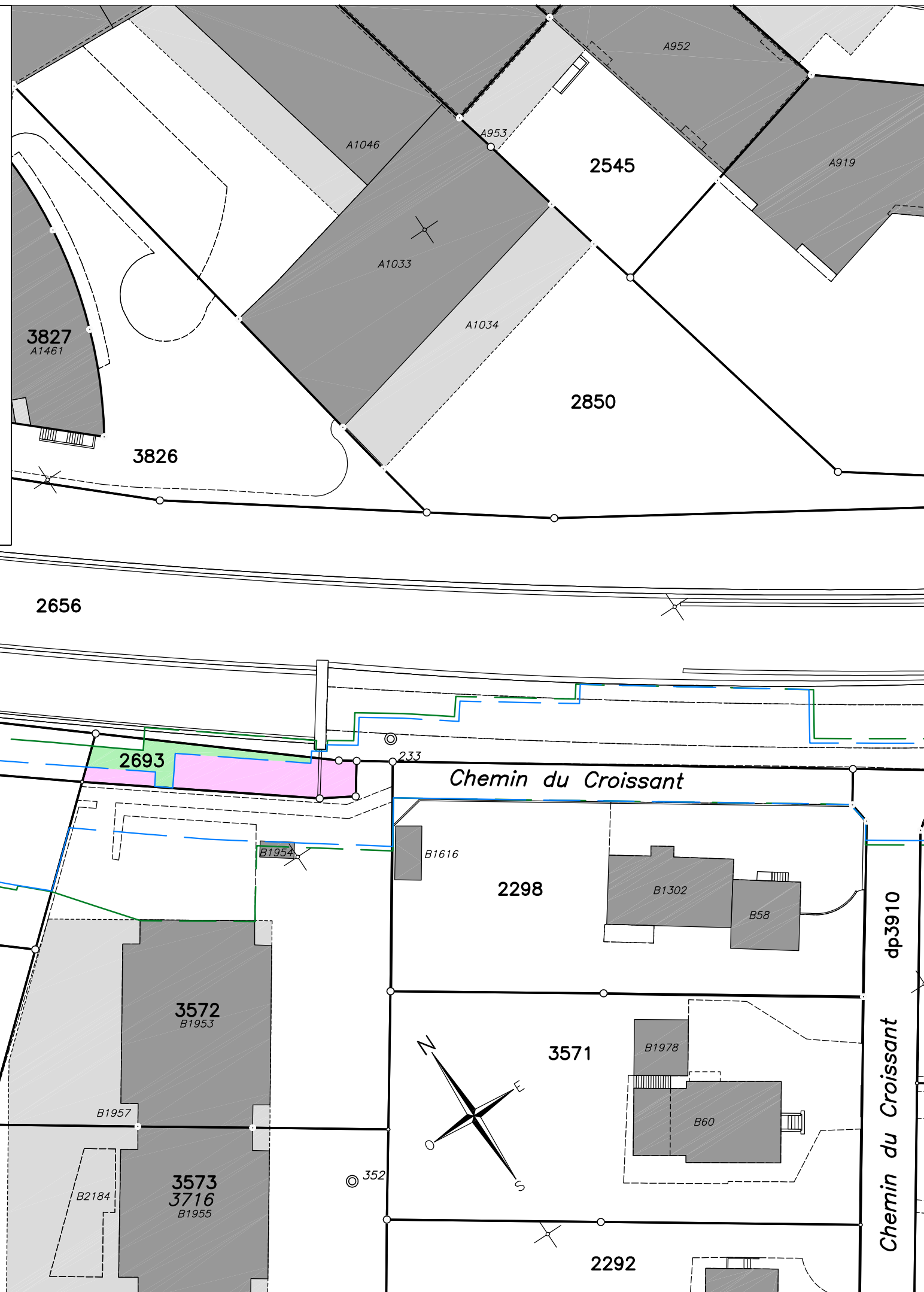
Ingénieur lumière  
Rolleidon  
Ingénieur mobilité  
Traffec

Spécialiste concertation  
Label Vert  
Ingénieur civil  
Geos  
Ingénieur environnement et nature  
Atelier Nature et Paysage



Rue Chabrey 6  
1202 Genève  
Tél. 022 918 0800  
info@neyhurni.com  
www.neyhurni.com

Servitude N°17942-B (D) (Type M) Passage, circulation et canalisations à la charge de B-F Vernier 446  
Servitude N°17944-A (D) (Type M) Passage et canalisation à la charge de B-F Vernier 2294  
Servitude N°21280 (D) (Type M) Passage et canalisation à la charge de B-F Vernier 447/448/2298/3572  
Servitude N°21281 (C) (Type G) Canalisations électricité en faveur de SERVICES INDUSTRIELS DE GENEVE





FICHE D'EMPRISE (RIVE DROITE-VOIE VERTE (30-21A))

COMMUNE DE : Vernier  
PLAN CADASTRAL N° : 20  
PARCELLE : 3155  
SURFACE RF : 8'574 m²  
ZONE D'AFFECTATION : D3  
PROPRIETAIRE : FONDATION POUR LE DEVELOPPEMENT DES ARTS ET DE LA CULTURE

ECHELLE : 1:500  
DATE : 21.09.2023  
LEGENDE :

- EMPRISE DEFINITIVE : env. 0 m² (Etat selon projet septembre 2023)
- EMPRISE PROVISOIRE : env. 442 m² (Etat selon projet septembre 2023)
- PERIMETRE VV (Etat selon projet septembre 2023)
- PERIMETRE ZONE TRAVAUX VV (Etat selon projet septembre 2023)

Servitude(s) :  

Aucune

Remarques :  
L'accès à la parcelle est garanti pendant toute la durée du chantier  
La surface de l'emprise provisoire sera entièrement remise en état

Données cadastrales en vigueur extraites de la base de données cantonale  
Etat au : 23 juin 2022 (SITG)

Dossier technique : GE 22-000

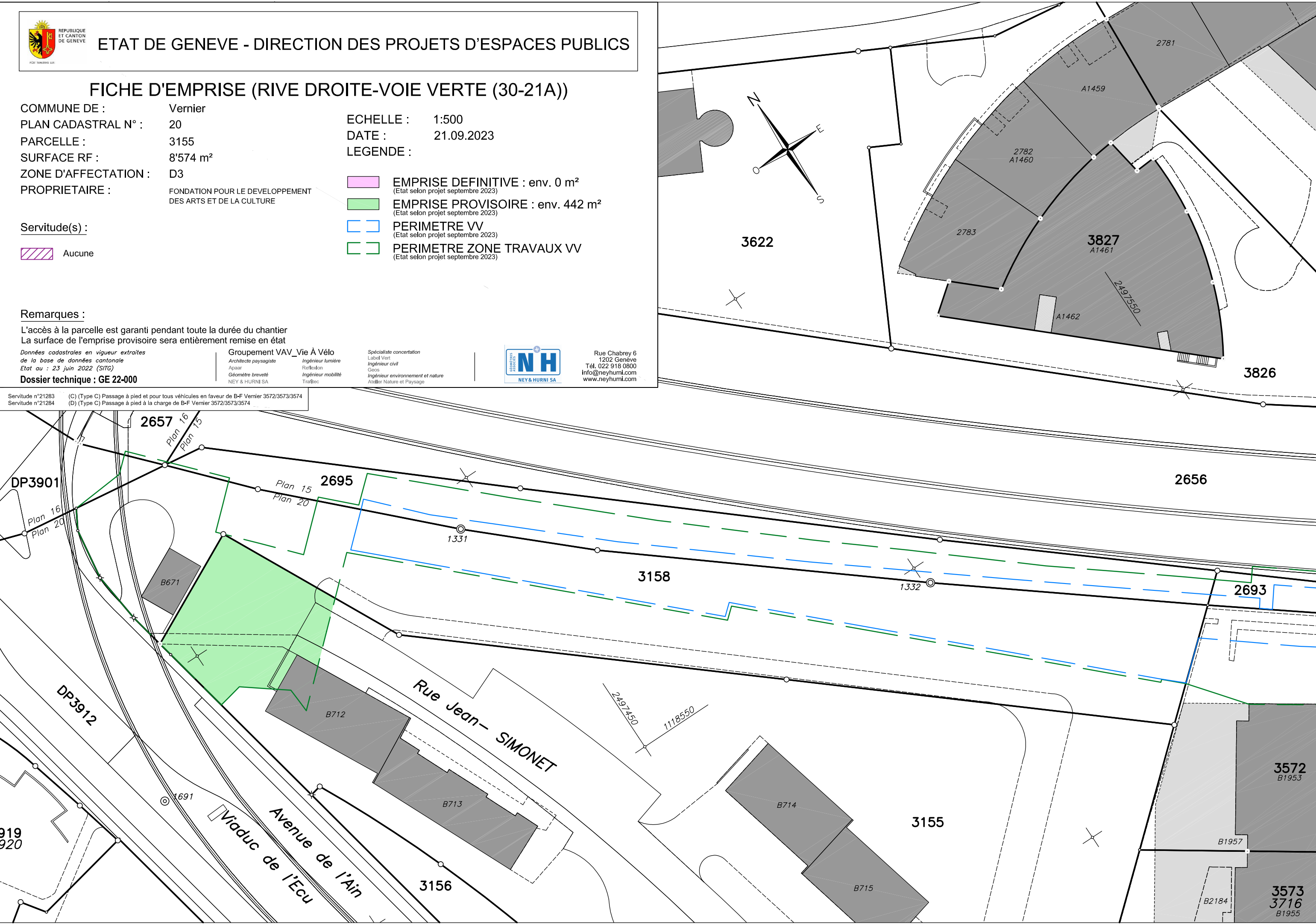
Groupe VAV\_Vie À Vélo  
Architecte paysagiste  
Agas  
Géomètre breveté  
NEY & HURNI SA

Spécialiste concertation  
Label Vert  
Ingénieur civil  
Geos  
Ingénieur environnement et nature  
Atelier Nature et Paysage



Rue Chabrey 6  
1202 Genève  
Tél. 022 918 0800  
info@neyhurni.com  
www.neyhurni.com

Servitude n°21283 (C) (Type C) Passage à pied et pour tous véhicules en faveur de B-F Vernier 3572/3573/3574  
Servitude n°21284 (D) (Type C) Passage à pied à la charge de B-F Vernier 3572/3573/3574





COMMUNE DE :	Vernier
PLAN CADASTRAL N° :	16
PARCELLE :	3901 (domaine public)
SURFACE RF :	8'600 m²
ZONE D'AFFECTATION :	D3
PROPRIETAIRE :	ETAT DE GENEVE

ECHELLE : 1:500  
DATE : 21.09.2023  
LEGENDE :

	<b>EMPRISE DEFINITIVE : env. 0 m<sup>2</sup></b> (Etat selon projet septembre 2023)
	<b>EMPRISE PROVISOIRE : env. 24 m<sup>2</sup></b> (Etat selon projet septembre 2023)
	<b>PERIMETRE VV</b> (Etat selon projet septembre 2023)
	<b>PERIMETRE ZONE TRAVAUX VV</b> (Etat selon projet septembre 2023)

Servitude(s) :

 Aucune

## Remarques :

L'accès à la parcelle est garanti pendant toute la durée du chantier  
La surface de l'emprise provisoire sera entièrement remise en état

Données cadastrales en vigueur extraites  
de la base de données cantonale  
Etat au : 23 juin 2022 (SITG)

**Dossier technique : GE 19-601**

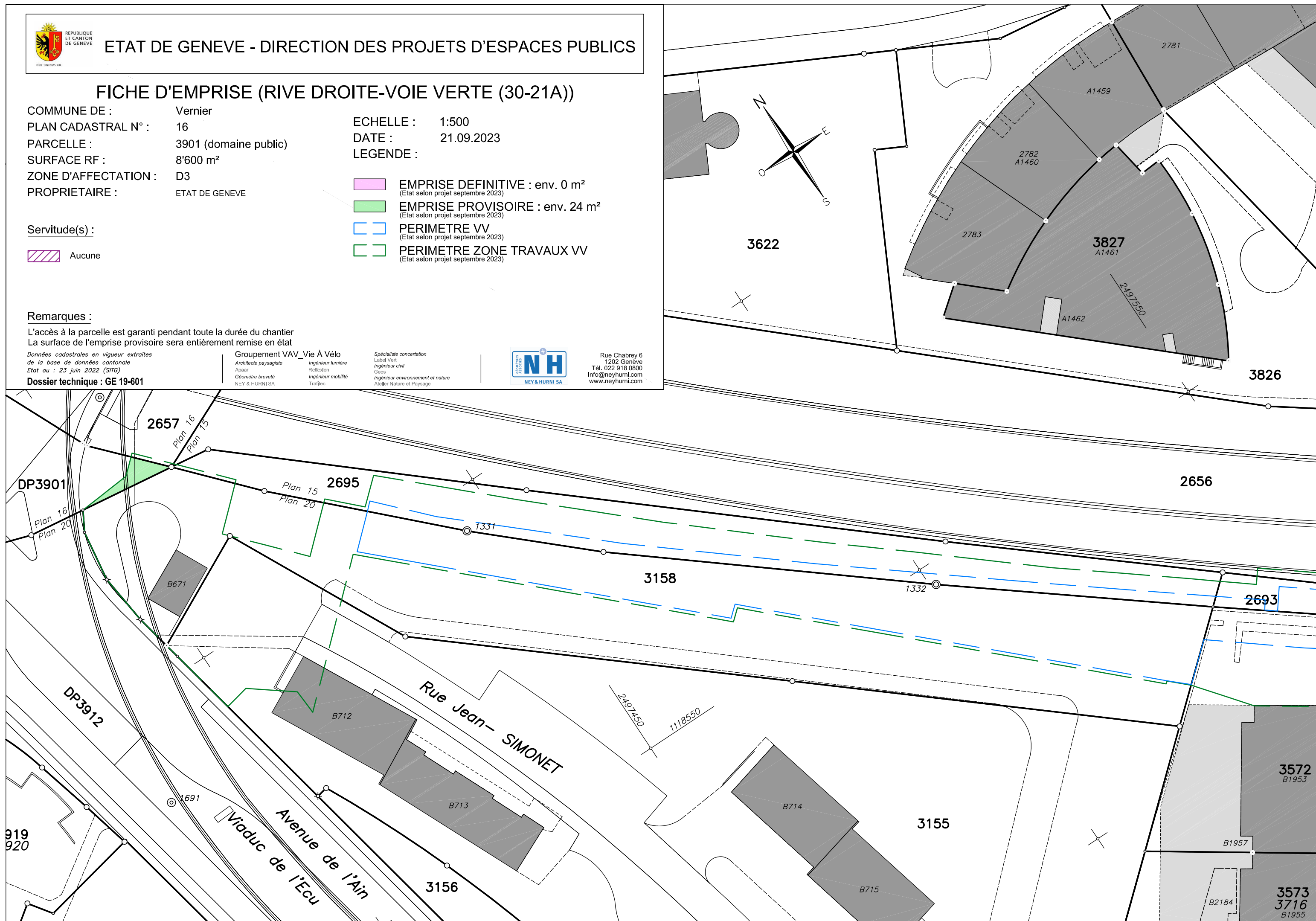
Groupement VAV\_Vie À Vélo

Architecte paysagiste	Ingenieur lumiere
Apaar	Reflexion
Geometre breveté	Ingenieur mobilite
NEY & HURNI SA	Trafitec

Spécialiste concertation  
Label Vert  
Ingénieur civil  
Geos  
Ingénieur environnement et nature  
Atelier Nature et Paysage



Rue Chabrey 6  
1202 Genève  
Tél. 022 918 0800  
info@neyhurni.com  
www.neyhurni.com





FICHE D'EMPRISE (RIVE DROITE-VOIE VERTE (30-21A))

COMMUNE DE : Vernier  
PLAN CADASTRAL N° : 20  
PARCELLE : 3158  
SURFACE RF : 2'903 m<sup>2</sup>  
ZONE D'AFFECTATION : D3  
PROPRIETAIRE : ETAT DE GENEVE

ECHELLE : 1:500  
DATE : 21.09.2023  
LEGENDE :

- EMPRISE DEFINITIVE : env. 1'059 m<sup>2</sup>  
(Etat selon projet septembre 2023)
- EMPRISE PROVISoire : env. 567 m<sup>2</sup>  
(Etat selon projet septembre 2023)
- PERIMETRE VV  
(Etat selon projet septembre 2023)
- PERIMETRE ZONE TRAVAUX VV  
(Etat selon projet septembre 2023)

Servitude(s) :

Aucune

Remarques :

L'accès à la parcelle est garanti pendant toute la durée du chantier  
La surface de l'emprise provisoire sera entièrement remise en état

Données cadastrales en vigueur extraites  
de la base de données cantonale  
Etat au : 23 juin 2022 (SITG)

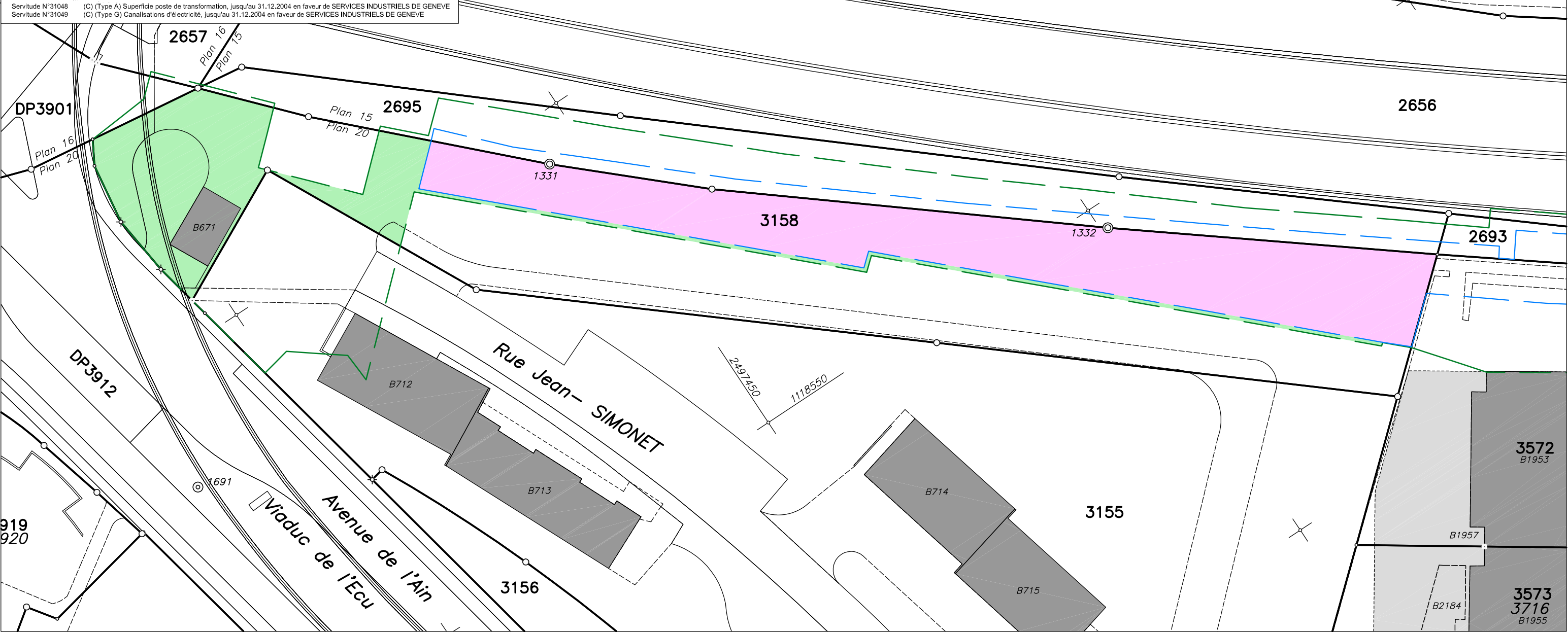
Dossier technique : GE 22-000

Groupement VAV\_Vie À Vélo  
Architecte paysagiste  
Agas  
Géomètre breveté  
NEY & HURNI SA

Spécialiste concertation  
Label Vert  
Ingénieur civil  
Geos  
Ingénieur environnement et nature  
Atelier Nature et Paysage



Rue Chabrey 6  
1202 Genève  
Tél. 022 918 0800  
info@neyhurni.com  
www.neyhurni.com











FICHE D'EMPRISE (RIVE DROITE-VOIE VERTE (30-21A))

COMMUNE DE : Vernier  
PLAN CADASTRAL N° : 16  
PARCELLE : 2657  
SURFACE RF : 10'515 m<sup>2</sup>  
ZONE D'AFFECTATION : FE  
PROPRIETAIRE : CHEMINS DE FER FEDERAUX SUISSES CFF

ECHELLE : 1:500  
DATE : 21.09.2023  
LEGENDE :  
 EMPRISE DEFINITIVE : env. 0 m<sup>2</sup>  
(Etat selon projet septembre 2023)  
 EMPRISE PROVISOIRE : env. 4 m<sup>2</sup>  
(Etat selon projet septembre 2023)  
 PERIMETRE VV  
(Etat selon projet septembre 2023)  
 PERIMETRE ZONE TRAVAUX VV  
(Etat selon projet septembre 2023)

Servitude(s) :

 Aucune

Remarques :

L'accès à la parcelle est garanti pendant toute la durée du chantier  
La surface de l'emprise provisoire sera entièrement remise en état

Données cadastrales en vigueur extraites  
de la base de données cantonale  
Etat au : 23 juin 2022 (SITG)

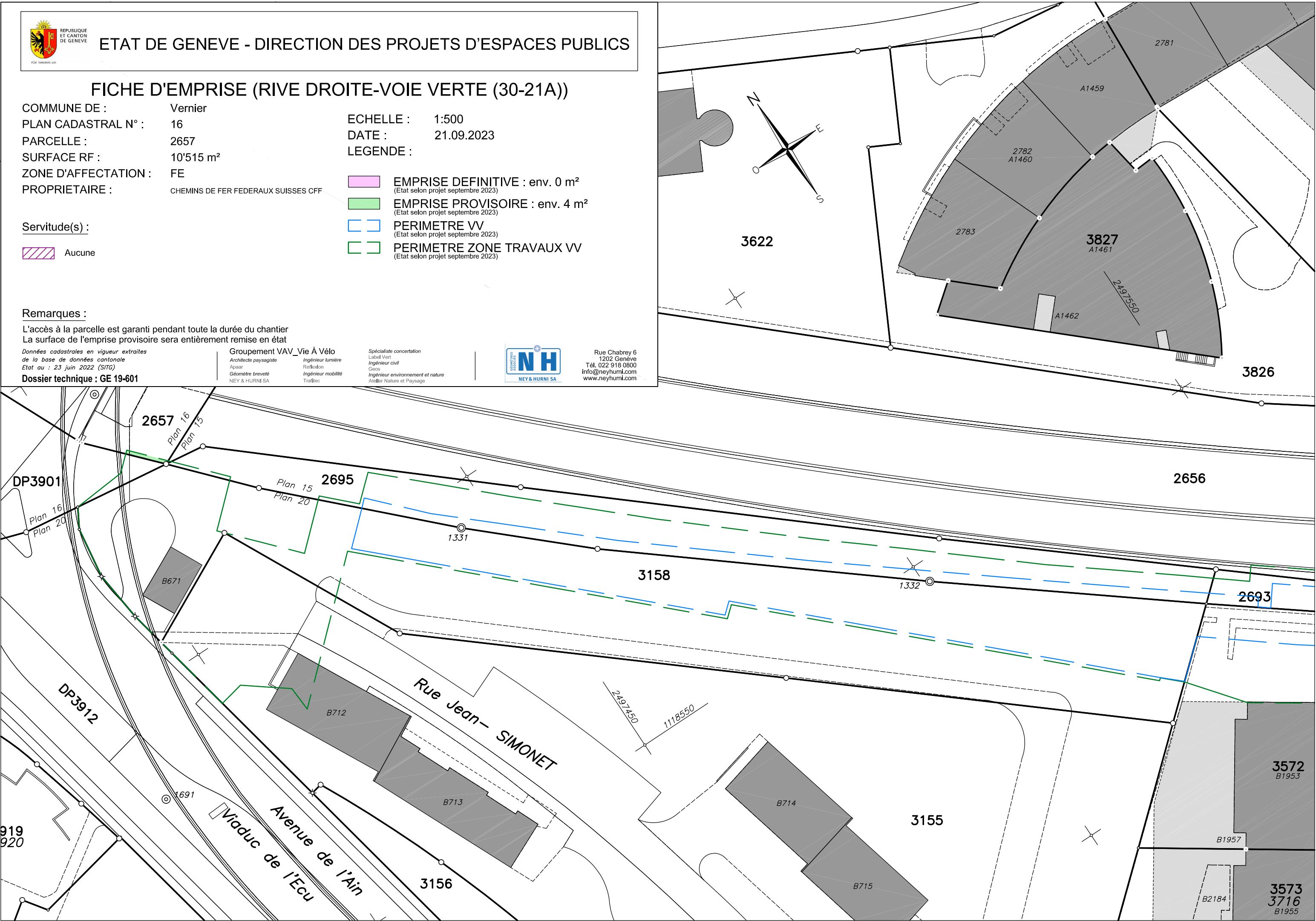
Dossier technique : GE 19-601

Groupeement VAV\_Vie À Vélo  
Architecte paysagiste  
Agnas  
Ingénieur lumière  
Raffaëla  
Ingénieur mobilité  
Ingénieur trafic  
NEY & HURNI SA

Spécialiste concertation  
Label Vert  
Ingénieur civil  
Geos  
Ingénieur environnement et nature  
Atelier Nature et Paysage



Rue Chabrey 6  
1202 Genève  
Tél. 022 918 0800  
info@neyhurni.com  
www.neyhurni.com





FICHE D'EMPRISE (RIVE DROITE-VOIE VERTE (30-21B))

COMMUNE DE : Vernier  
PLAN CADASTRAL N° : 16  
PARCELLE : 348  
SURFACE RF : 3'569 m<sup>2</sup>  
ZONE D'AFFECTATION : 5  
PROPRIETAIRE : COMMUNE DE VERNIER

ECHELLE : 1:500  
DATE : 29.06.2022  
LEGENDE :

- EMPRISE DEFINITIVE : env. 408 m<sup>2</sup>  
(Etat selon projet juin 2022)
- EMPRISE PROVISOIRE : env. 0 m<sup>2</sup>  
(Etat selon projet juin 2022)
- PERIMETRE VV  
(Etat selon projet juin 2022)
- PERIMETRE ZONE TRAVAUX VV  
(Etat selon projet juin 2022)

Servitude(s) :

Aucune

Remarques :

L'accès à la parcelle est garanti pendant toute la durée du chantier  
La surface de l'emprise provisoire sera entièrement remise en état

Données cadastrales en vigueur extraites  
de la base de données cantonale  
Etat au : 23 juin 2022 (SITG)

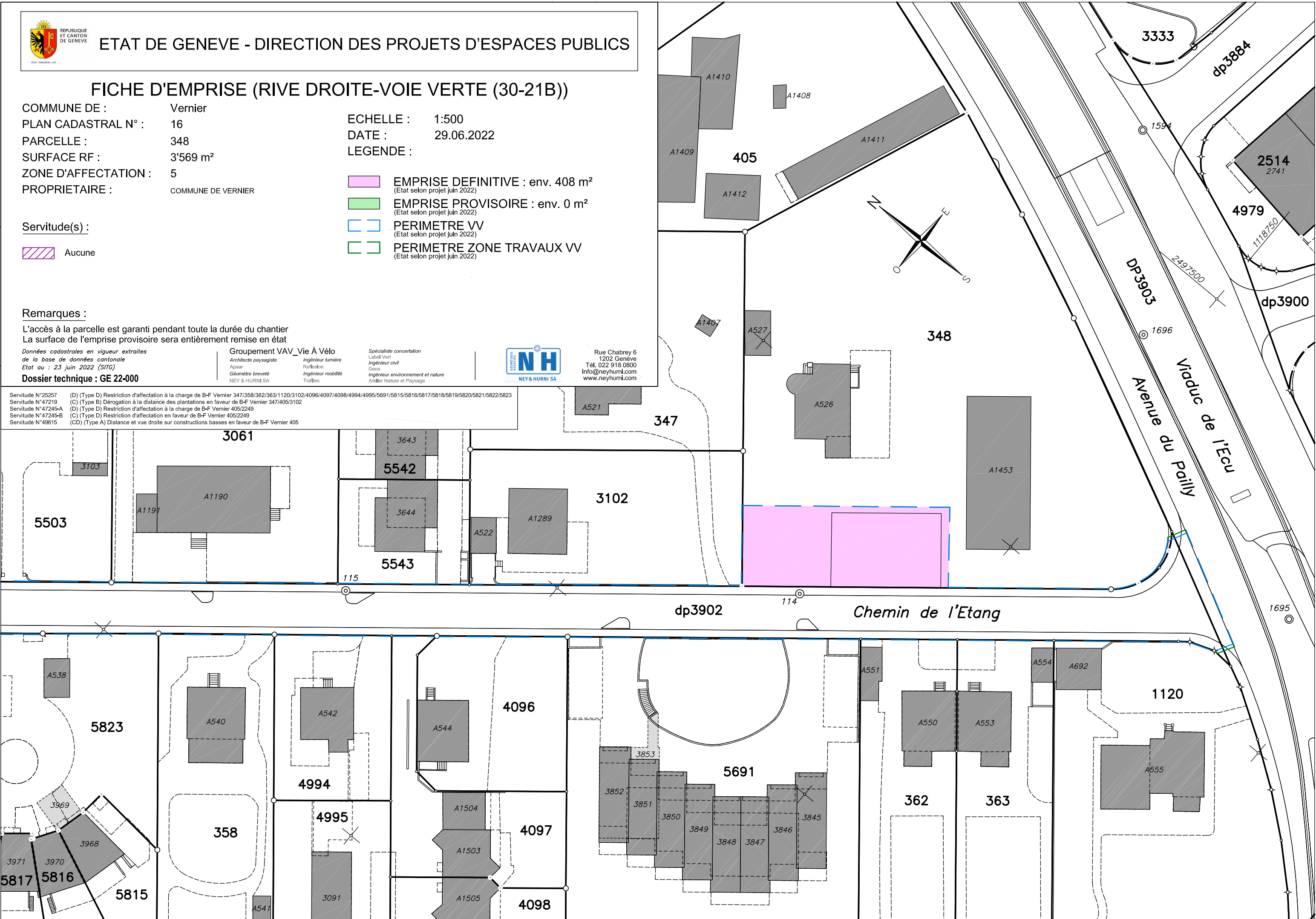
Dossier technique : GE 22-000

Groupement VAV\_Vie À Vélo  
Architecte paysagiste  
Agnas  
Géomètre breveté  
NEY & HURNI SA

Spécialiste concertation  
Label Vert  
Ingénieur civil  
Geos  
Ingénieur environnement et nature  
Atelier Nature et Paysage



Rue Chabrey 6  
1202 Genève  
Tél. 022 918 0800  
info@neyhurni.com  
www.neyhurni.com





FICHE D'EMPRISE (RIVE DROITE-VOIE VERTE (30-21B))

COMMUNE DE : Vernier  
PLAN CADASTRAL N° : 16  
PARCELLE : 3902 (domaine public)  
SURFACE RF : 2'669 m<sup>2</sup>  
ZONE D'AFFECTATION : 5  
PROPRIETAIRE : Vernier - dp communal

ECHELLE : 1:500  
DATE : 13.11.2023  
LEGENDE :

- EMPRISE DEFINITIVE : env. 2'667 m<sup>2</sup>  
(Etat selon projet juin 2022)
- EMPRISE PROVISOIRE : env. 1 m<sup>2</sup>  
(Etat selon projet juin 2022)
- PERIMETRE VV  
(Etat selon projet juin 2022)
- PERIMETRE ZONE TRAVAUX VV  
(Etat selon projet juin 2022)

Servitude(s) :

Aucune

Remarques :

L'accès à la parcelle est garanti pendant toute la durée du chantier  
La surface de l'emprise provisoire sera entièrement remise en état

Données cadastrales en vigueur extraites  
de la base de données cantonale  
Etat au : 23 juin 2022 (SITG)

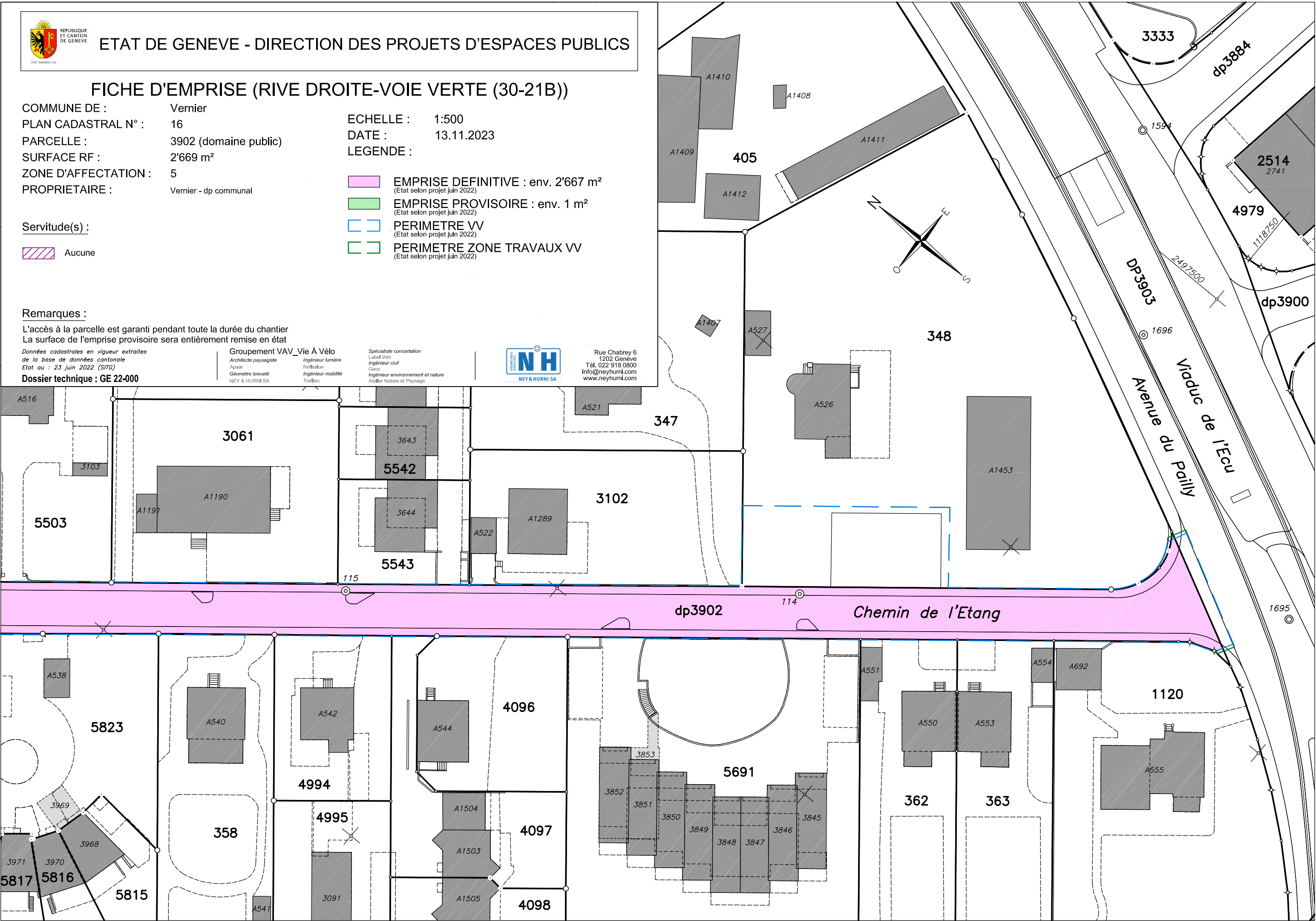
Dossier technique : GE 22-000

Groupement VAV\_Vie À Vélo  
Architecte paysagiste  
Agas  
Géomètre breveté  
NEY & HURNI SA

Spécialiste concertation  
Label Vert  
Ingénieur civil  
Geos  
Ingénieur environnement et nature  
Atelier Nature et Paysage



Rue Chabrey 6  
1202 Genève  
Tél. 022 918 0800  
info@neyhurni.com  
www.neyhurni.com





FICHE D'EMPRISE (RIVE DROITE-VOIE VERTE (30-21B))

COMMUNE DE : Vernier  
PLAN CADASTRAL N° : 16  
PARCELLE : 3902 (domaine public)  
SURFACE RF : 2'669 m<sup>2</sup>  
ZONE D'AFFECTATION : 5  
PROPRIETAIRE : Vernier - dp communal

ECHELLE : 1:500  
DATE : 13.11.2023  
LEGENDE :

- EMPRISE DEFINITIVE : env. 2'667 m<sup>2</sup>  
(Etat selon projet juin 2022)
- EMPRISE PROVISOIRE : env. 1 m<sup>2</sup>  
(Etat selon projet juin 2022)
- PERIMETRE VV  
(Etat selon projet juin 2022)
- PERIMETRE ZONE TRAVAUX VV  
(Etat selon projet juin 2022)

Servitude(s) :

Aucune

Remarques :

L'accès à la parcelle est garanti pendant toute la durée du chantier  
La surface de l'emprise provisoire sera entièrement remise en état

Données cadastrales en vigueur extraites  
de la base de données cantonale  
Etat au : 23 juin 2022 (SITG)

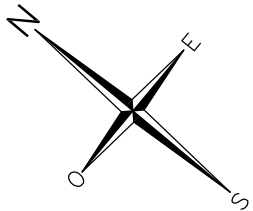
Dossier technique : GE 22-000

Groupement VAV\_Vie À Vélo  
Architecte paysagiste  
Agnas  
Géomètre breveté  
NEY & HURNI SA

Spécialiste concertation  
Label Vert  
Ingénieur civil  
Geos  
Ingénieur environnement et nature  
Atelier Nature et Paysage



Rue Chabrey 6  
1202 Genève  
Tél. 022 918 0800  
info@neyhurni.com  
www.neyhurni.com



1118950

2242

1459

5504

345

343

341

342

128

Plan 7  
Plan 16

A749

A174

A1331

A750

A1332

A751

A739

A513

A514

A759

A516

3103

A1191

5503

118

dp3874

Chemin de l'Etang

dp3902

116

136

137

Plan 7  
Plan 16

A1107

A529

4815

A530

351

A532

1415

A807

A806

1416

A534

353

A1111

A535

354

3977

5822

3976

3975

3974

3973

3972

3971

3970

3969

3968

3967

3966

3965

3964

3963

3962

3961

3960

3959

3958

3957

3956

3955

3954

3953

3952

3951

3950

3949

3948

3947

3946

3945

3944

3943

3942

3941

3940

3939

3938

3937

3936

3935

3934

3933

3932

3931

3930

3929

3928

3927

3926

3925

3924

3923

3922

3921

3920

3919

3918

3917

3916

3915

3914

3913

3912

3911

3910

3909

3908

3907

3906

3905

3904

3903

3902

3901

3900

3899

3898

3897

3896

3895

3894

3893

3892

3891

3890

3889

3888

3887

3886

3885

3884

3883

3882

3881

3880

3879

3878

3877

3876

3875

3874

3873

3872

3871

3870

3869

3868

3867

3866

3865

3864

3863

3862

3861

3860

3859

3858

3857

3856

3855

3854

3853

3852

3851

3850

3849

3848

3847

3846

3845

3844

3843

3842

3841

3840

3839

3838

3837

3836

3835

3834

3833

3832

3831

3830

3829

3828

3827

3826

3825

3824

3823

3822

3821

3820

3819

3818

3817

3816

3815

3814

3813

3812

3811

3810

3809

3808

3807

3806

3805

3804

3803

3802

3801

3800

3799

3798

3797

3796

3795

3794

3793

3792

3791

3790

3789

3788

3787

3786

3785

3784

3783

3782

3781

3780

3779

3778

3777

3776

3775

3774

3773

3772

3771

3770

3769

3768

3767

3766

3765

3764

3763

3762

3761

3760

3759

3758

3757

3756

3755

3754

3753

3752

3751

3750

3749

3748

3747

3746

3745

3744

3743

3742

3741

3740

3739

3738

3737

3736

3735

3734

3733

3732

3731

3730

3729

3728

3727

</



FICHE D'EMPRISE (RIVE DROITE-VOIE VERTE (30-21B))

COMMUNE DE : Vernier  
PLAN CADASTRAL N° : 16  
PARCELLE : 3903 (domaine public)  
SURFACE RF : 4'389 m<sup>2</sup>  
ZONE D'AFFECTATION : 5  
PROPRIETAIRE : ETAT DE GENEVE

ECHELLE : 1:500  
DATE : 27.07.2022  
LEGENDE :

- EMPRISE DEFINITIVE : env. 36 m<sup>2</sup>  
(Etat selon projet juin 2022)
- EMPRISE PROVISOIRE : env. 2 m<sup>2</sup>  
(Etat selon projet juin 2022)
- PERIMETRE VV  
(Etat selon projet juin 2022)
- PERIMETRE ZONE TRAVAUX VV  
(Etat selon projet juin 2022)

Servitude(s) :

Aucune

Remarques :

L'accès à la parcelle est garanti pendant toute la durée du chantier  
La surface de l'emprise provisoire sera entièrement remise en état

Données cadastrales en vigueur extraites  
de la base de données cantonale  
Etat au : 23 juin 2022 (SITG)

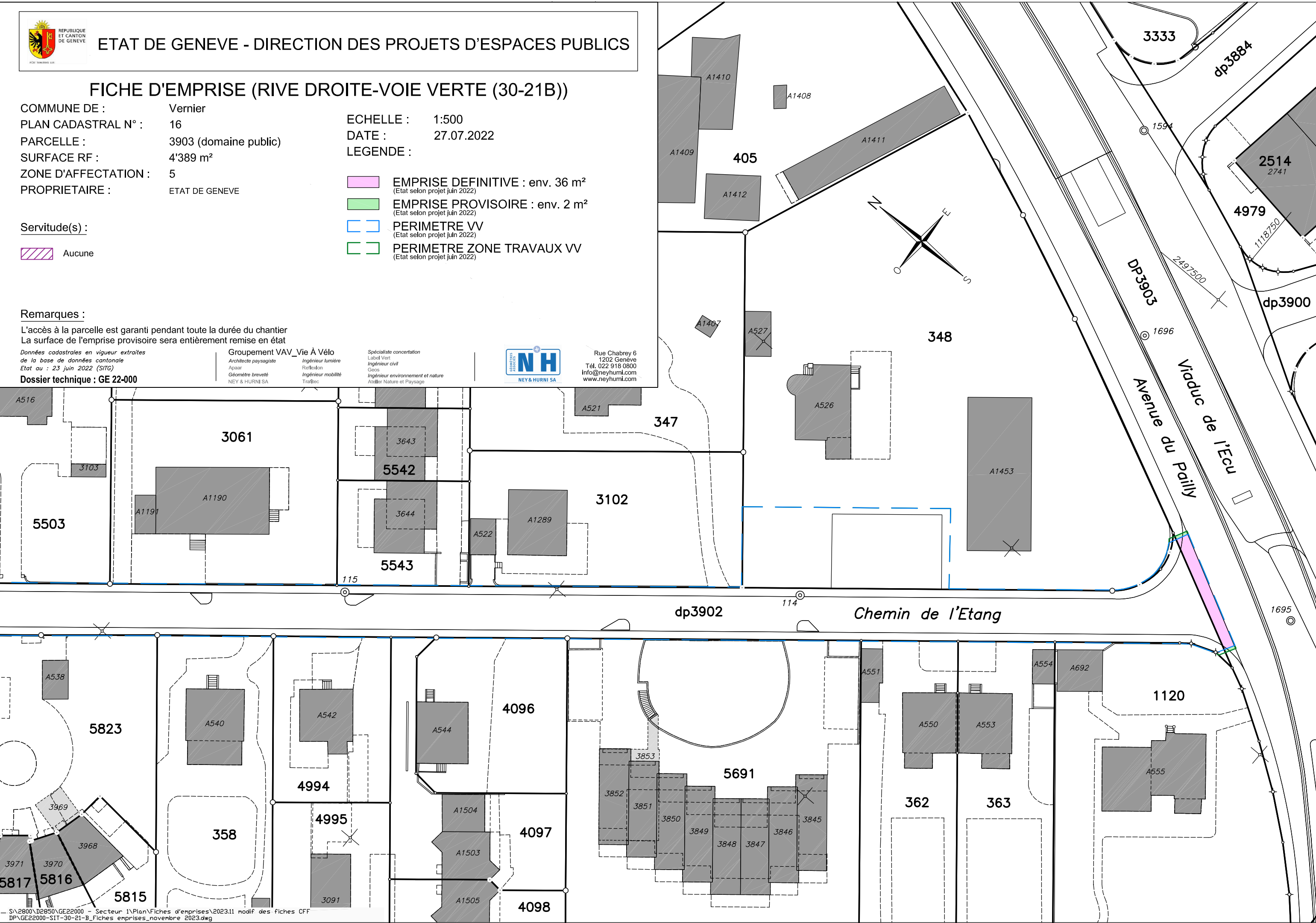
Dossier technique : GE 22-000

Groupement VAV\_Vie À Vélo  
Architecte paysagiste  
Agnas  
Géomètre breveté  
NEY & HURNI SA

Spécialiste concertation  
Label Vert  
Ingénieur civil  
Geos  
Ingénieur environnement et nature  
Atelier Nature et Paysage



Rue Chabrey 6  
1202 Genève  
Tél. 022 918 0800  
info@neyhurni.com  
www.neyhurni.com





## FICHE D'EMPRISE (RIVE DROITE-VOIE VERTE (30-21B))

COMMUNE DE : Vernier  
PLAN CADASTRAL N° : 7  
PARCELLE : 3874 (domaine public)  
SURFACE RF : 1'515 m<sup>2</sup>  
ZONE D'AFFECTATION : 5  
PROPRIETAIRE : Vernier - dp communal

ECHELLE : 1:500  
DATE : 13.11.2023  
LEGENDE :

-  EMPRISE DEFINITIVE : env. 1'513 m<sup>2</sup>  
(Etat selon projet juin 2022)
-  EMPRISE PROVISOIRE : env. 0 m<sup>2</sup>  
(Etat selon projet juin 2022)
-  PERIMETRE VV  
(Etat selon projet juin 2022)
-  PERIMETRE ZONE TRAVAUX VV  
(Etat selon projet juin 2022)

### Servitude(s) :

 Aucune

### Remarques :

L'accès à la parcelle est garanti pendant toute la durée du chantier  
La surface de l'emprise provisoire sera entièrement remise en état

Données cadastrales en vigueur extraites  
de la base de données cantonale  
Etat au : 23 juin 2022 (SITG)

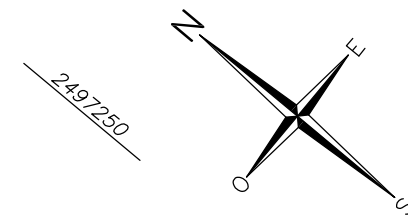
Dossier technique : GE 22-000

Groupement VAV\_Vie À Vélo  
Architecte paysagiste  
Agnès  
Ingénieur lumière  
Raffaëla  
Ingénieur mobilité  
Traffec

Spécialiste concertation  
Label Vert  
Ingénieur civil  
Geos  
Ingénieur environnement et nature  
Atelier Nature et Paysage



Rue Chabrey 6  
1202 Genève  
Tél. 022 918 0800  
info@neyhurni.com  
www.neyhurni.com



122

128

124

125

126

127

118

dp3874

dp3874

Chemin de l'Etang

1392

130

1950

132

133

134

135

136

137

4816

4815

Chemin J.-Ph. - De-SAUVAGE

dp3873

Plan 7  
Plan 16


Plan 7  
Plan 16



## FICHE D'EMPRISE (RIVE DROITE-VOIE VERTE (30-21B))

COMMUNE DE : Vernier  
PLAN CADASTRAL N° : 7  
PARCELLE : 3873 (domaine public)  
SURFACE RF : 2'254 m<sup>2</sup>  
ZONE D'AFFECTATION : 5  
PROPRIETAIRE : Vernier - dp communal

ECHELLE : 1:500  
DATE : 13.11.2023  
LEGENDE :

-  EMPRISE DEFINITIVE : env. 189 m<sup>2</sup>  
(Etat selon projet juin 2022)
-  EMPRISE PROVISOIRE : env. 6 m<sup>2</sup>  
(Etat selon projet juin 2022)
-  PERIMETRE VV  
(Etat selon projet juin 2022)
-  PERIMETRE ZONE TRAVAUX VV  
(Etat selon projet juin 2022)

### Servitude(s) :

 Aucune

### Remarques :

L'accès à la parcelle est garanti pendant toute la durée du chantier  
La surface de l'emprise provisoire sera entièrement remise en état

Données cadastrales en vigueur extraites  
de la base de données cantonale  
Etat au : 23 juin 2022 (SITG)

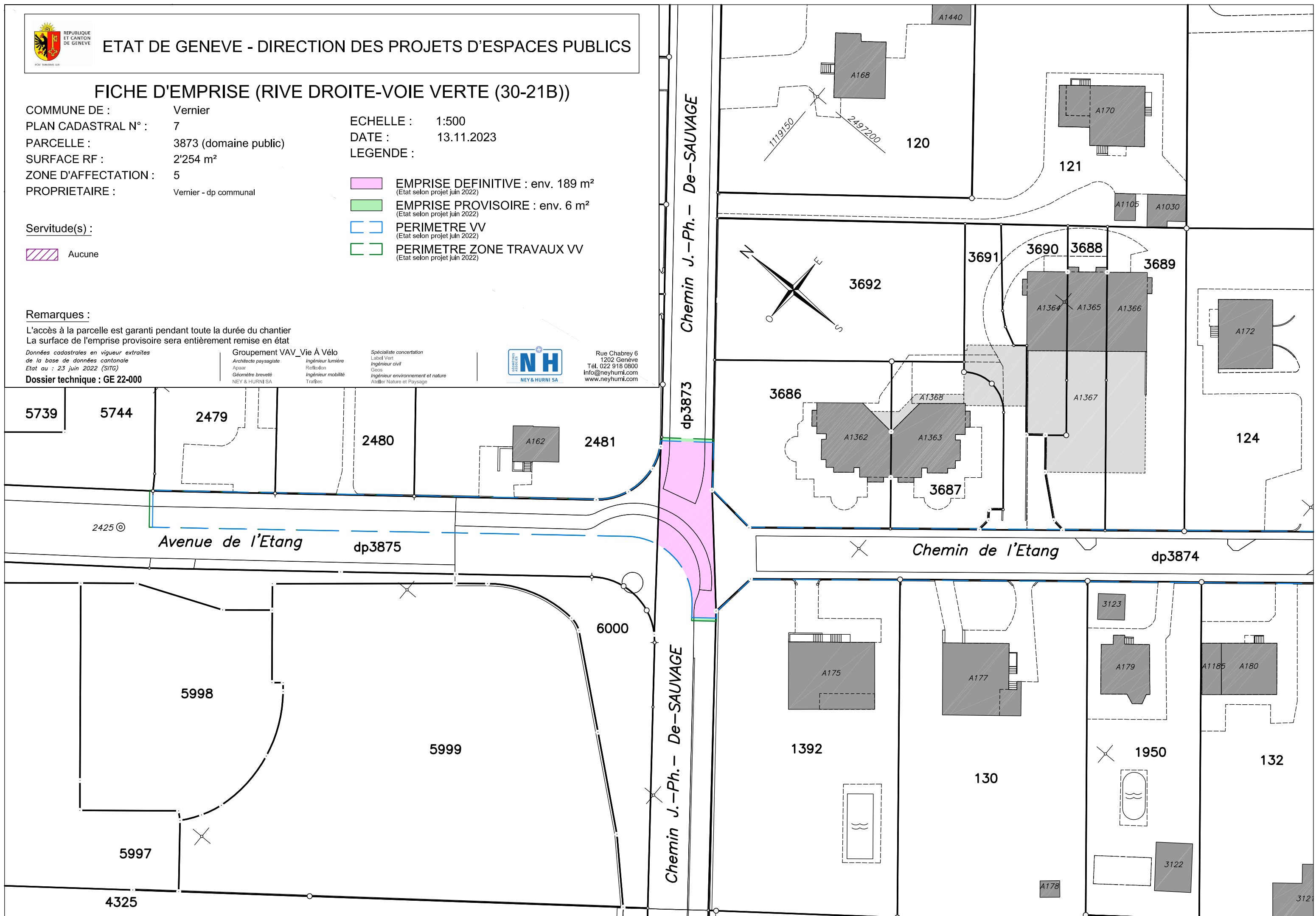
Dossier technique : GE 22-000

Groupement VAV\_Vie À Vélo  
Architecte paysagiste  
Agnas  
Ingénieur lumière  
Rolfsson  
Ingénieur mobilité  
Traffec

Spécialiste concertation  
Label Vert  
Ingénieur civil  
Geos  
Ingénieur environnement et nature  
Atelier Nature et Paysage







Rue Chabrey 6  
1202 Genève  
Tél. 022 918 0800  
info@neyhurni.com  
www.neyhurni.com





COMMUNE DE : Vernier  
PLAN CADASTRAL N° : 7  
PARCELLE : 3875 (domaine public)  
SURFACE RF : 2'950 m²  
ZONE D'AFFECTATION : 5  
PROPRIETAIRE : Vernier - dp communal

ECHELLE : 1:500  
DATE : 13.11.2023  
LEGENDE :

	<b>EMPRISE DEFINITIVE</b> : env. 463 m <sup>2</sup> (Etat selon projet juin 2022)
	<b>EMPRISE PROVISOIRE</b> : env. 3 m <sup>2</sup> (Etat selon projet juin 2022)
	<b>PERIMETRE VV</b> (Etat selon projet juin 2022)
	<b>PERIMETRE ZONE TRAVAUX VV</b> (Etat selon projet juin 2022)

Servitude(s) :

 Aucune

## Remarques :

L'accès à la parcelle est garanti pendant toute la durée du chantier  
La surface de l'emprise provisoire sera entièrement remise en état

Données cadastrales en vigueur extraites  
de la base de données cantonale  
Etat au : 23 juin 2022 (SITG)

**Dossier technique : GE 22-000**

Groupement VAV Vie À Vélo

Architecte paysagiste  
Apaar  
Géomètre breveté  
NEY & HIRN SA  
Ingénieur lumière  
Reflexion  
Ingénieur mobilité  
Traffic

Spécialiste concertation  
Label Vert  
Ingénieur civil  
Geos  
Ingénieur environnement et nature  
Atelier Nature et Paysage



Rue Chabrey 6  
1202 Genève  
Tél. 022 918 0800  
info@neyhurni.com  
www.neyhurni.com

